

# ***LA CHALONNAISE***



***IVV 20-24 mai 2009***



**La CHALONNAISE du 20 au 24 Mai 2009**

**MERCREDI 20 MAI**

A partir de 12H, un **Buffet déjeunatoire** vous attend à l' **HOTEL LE DRACY 03 85 87 81 81** à DRACY LE FORT.

**Départ 13H** • pour Charrecey, Nyon, Saint Maurice Les Couches : dégustation D1 14H30-15H15

**DOMAINE DE LA TOUR DE BAJOLE Marie-Anne et Jean-Claude DESSENDRE 03 85 42 52 90**

• Dennevy, Aluze, Rully : dégustation D2 16H30-17H15

**DOMAINE NINOT Erel NINOT 03 85 87 07 79**

• Etroyes, Dracy le Fort retour à l'hôtel 18H

**Diner 20H30 à Buxy « Aux Années Vins » 03 85 92 15 76**

Possibilité de **visiter le village de Givry** avant ou après le repas



**La CHALONNAISE du 20 au 24 Mai 2009**

0	<b>DRACY LE FORT:</b> sortir de l'hôtel à gauche → rue du pressoir, puis rue du bourg, puis rue de l'église. Contourner l'église. Place du monument aux morts, à droite → rue du Buet. Continuer jusqu'au stop → à droite D 981 traverser Germolles puis à gauche D48 → Mellecey (route des vins).	275m
5.5	<b>MELLECEY:</b> traverser le village continuer jusqu'à la D124 à droite → de Saint Jean de Vaux, puis Saint Mard de Vaux, continuer la D124 → de Saint Berain ( côte de 4km 1* ou 2*)	294m
13	<b><u>Haut de côte, attention</u></b> prendre à droite en face de la → Chatel Moron (pas de panneau de direction). Mauvaise route en descente. En bas de la descente (2km) ne pas prendre le virage indiqué mais prendre le petit pont en face.	420m
15,5	<b>CHARRECEY:</b> en haut de la côte prendre à gauche (chaussée de Bel Air), on est sur la D261 et l'on arrive à Saint Léger sur Dheune. Au stop tout droit, puis à droite D974 → Dennevay/Chagny/Santenay. A la sortie de Saint Léger, à gauche D148 → Nyon/Saint Maurice les Couches ( <b>attention passage à niveau dangereux à la sortie du village</b> ). Traverser la D974 et le canal puis D148 → Nyon/ Saint Maurice les Couches	
23	<b>SAINT MAURICE LES COUCHES :</b> première maison à droite <b>dégustation D1</b> . En sortant prendre à gauche pour retourner à Nyon. A Nyon → Saint Léger sur Dheune puis à gauche → Dennevay.	381m
29	<b>DENNEVAY:</b> traverser la voie ferrée, la rivière, le canal. Au bout à gauche et tout de suite à droite contre l'église → Chamilly . Côte 2*. Sur le plateau, à la fourche à droite, puis tout droit → Aluze	410m
32,5	<b>ALUZE:</b> au stop tout droit puis dans le village suivre "Route des vins" par Rully ( <b>descente étroite avec trous, bas de côte caniveau très dangereux</b> ). Après le caniveau prendre à la fourche à gauche → « Hotel Restaurant du Vendangerot ».	414m
39	<b>RULLY:</b> continuer tout droit rue des baies jusqu'au stop. prendre à gauche contre le square à la vierge puis à droite "Grande rue". Au bout <b>dégustation D2</b> . En sortant au square prendre à gauche Mairie, « circuit vélo ». Au stop à droite « rue de la loppe », puis à gauche du pressoir → rue du moulin à vent.	403m
	1° fourche prendre à gauche. Route vallonnée dans les vignes, on longe le « Domaine Faiveley ». Le Clos Levesque (41km) 2° fourche à gauche Tonnellerie de Mercurey.	
43	<b>Attention prendre à gauche devant une grande ferme « rue de Marcilly »</b> , puis tout droit jusqu'à la D981, la prendre à droite. Au rond point tout droit → Germolles/Givry.	
47.5	<b>GERMOLLES :</b> après le village prendre à gauche → Dracy le fort. Au stop en face	
52	<b>DRACY LE FORT hôtel</b>	

## La CHALONNAISE du 20 au 24 MAI 2009

### JEUDI 21 MAI

Départ 8H30 • pour Givry, Saint Germain les Buxy, Messey sur Grosnes Nanton

- Mancey, Ozenay **dégustation D3 11H-12H**

**Pascal PAUGET 03 85 32 53 15 et Gérard DOUSSEAU 06 80 62 56 36**

**tour du village : église Saint Prothais du XII° et les deux châteaux, du XI° et du XVI°-XVII° 12H-12H15**

**déjeuner à « L'AUBERGE D'OZENAY » 03 85 32 17 93 12H15-13H30**

- Tournus : **visite guidée de l'abbaye Saint Philibert et tour de la ville 14H-15H30**
- Chardonnay, Lugny (vestiges d'un ancien château fort), Péronné,
- Saint Maurice de Satonnay, Verzé **dégustation D4 17H30-18H15**

**Nicolas MAILLET 03 85 33 46 76**

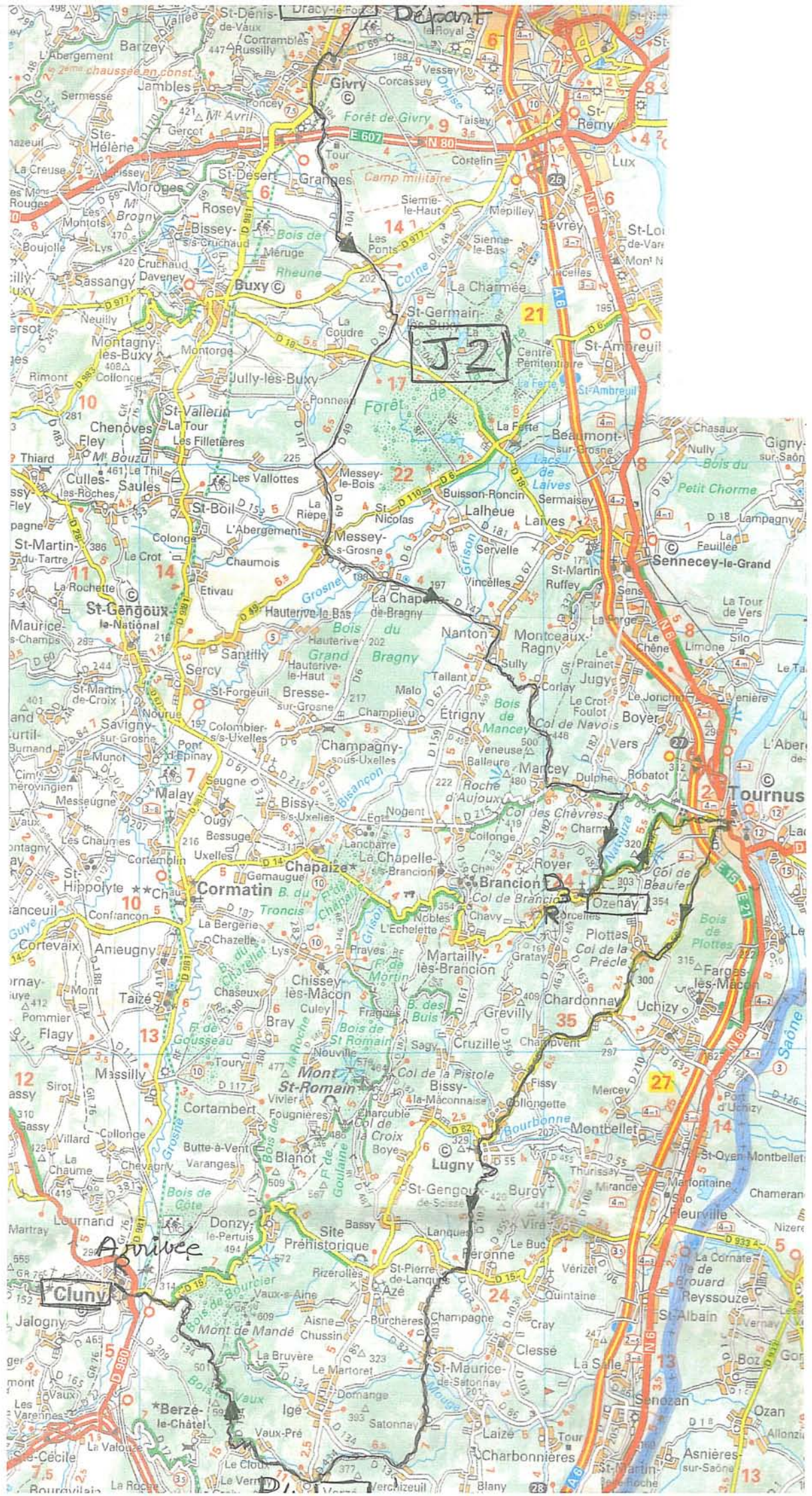
- Cluny 18H45 installation à l'**HOTEL SAINT ODILON 03 85 59 25 00** pour 2 nuits

Promenade dans Cluny et **dîner à « L'AUBERGE DU CHEVAL BLANC » 03 85 59 01 13**

0	<b>DRACY LE FORT</b> : à gauche en sortant de l'hôtel jusqu'à l'église droite et gauche et tout droit jusqu'à la « rue de Givry ». <b>Givry</b> au bout à droite puis devant la porte à gauche D981. A la sortie de Givry à gauche D104 → Granges, passer sous la route express continuer tout droit la D104 jusqu'à Saint Germain les Buxy.	
14	<b>SAINT GERMAIN les BUXY</b> : au feu à droite D49 → Messey sur Grosne, traverser Messey le bois, continuer la D49.	
20,5	<b>MESSEY SUR GROSNE</b> : dans le village à gauche D147 → La Chapelle de Bragny. Continuer la D147 jusqu'à Nanton.	
29	<b>NANTON</b> : au stop à droite D67 jusqu'à Sully. Dans Sully à gauche → centre équestre, la chapelle ( côte 2* sur 2km). A Corlay à droite à la fontaine → Col de Navols , continuer jusqu'à Mancey ( <b><u>descente dangereuse, route étroite et gravillonnée.</u></b> )	448m
35,4	<b>MANCEY</b> : au 2° stop dans le village à gauche D215 → Dulphey/ Tournus. 2km après Dulphey à droite → Charmes/pisciculture au niveau de "moulin mutin". Continuer jusqu'au carrefour prendre à gauche la D482(opposé → Royer). En haut du faux plat prendre la D14 à droite.	
42	<b>OZENAY</b> : tout de suite à gauche <b>Dégustation D3. Tour de village. Repas.</b> Revenir en → de Pauget prendre la D14 → Tournus. Passer le col de Beaufer (côte 1* sur 2km) descente douce jusqu' à Tournus. Au stop à droite → centre ville, passage sous la voie ferrée au stop à gauche, puis à droite.	314m
48,6	<b>TOURNUS</b> : <b>visite de la ville</b> , quitter la ville par la D56 → Plottes/Lugny. Dans Plottes à gauche → Chardonnay passer le col de la Préole (1* sur 1,5km, Alt 300m).Continuer jusqu'à Chardonnay, puis Lugny par la D56.	248m
62	<b>LUGNY</b> : à la sortie de Lugny à gauche D56 → Péronné, puis continuer sur la D103 (côte 2* sur 1,3km) jusqu'à la D15. D15 à droite et tout de suite à gauche D403 → Saint Maurice de Satonnay (route vallonnée, on laisse Péronné à gauche)	271m

**La CHALONNAISE du 20 au 24 MAI 2009**

<b>71,5</b>	<b>SAINT MAURICE DE SATONNAY</b> : 1,5km après le village au stop tout droit puis C2 à droite → Satonnay .Dans Satonnay tout droit jusqu'à la cabane (ancienne gare de Velchizeuil). A droite D134 → Verzé/Igé, après 500m légèrement sur la gauche D 434 → Verzé.	303m
<b>78,7</b>	<b>VERZE</b> : à droite à l'entrée du village <b>dégustation D4</b> . En sortant prendre à droite la D194 → Cluny (côte 1* sur 1,5km) puis D134 à gauche jusqu'à la D15 à gauche Cluny.	276m
<b>85,7</b>	<b>CLUNY</b> , installation à l'hôtel, <b>repas en ville</b> .	



J2

Ozenay

Cluny

Arrivée

VENREDI 22 MAI

Départ 9H15 • visite guidée de l'abbaye de 9H30 à 10H45

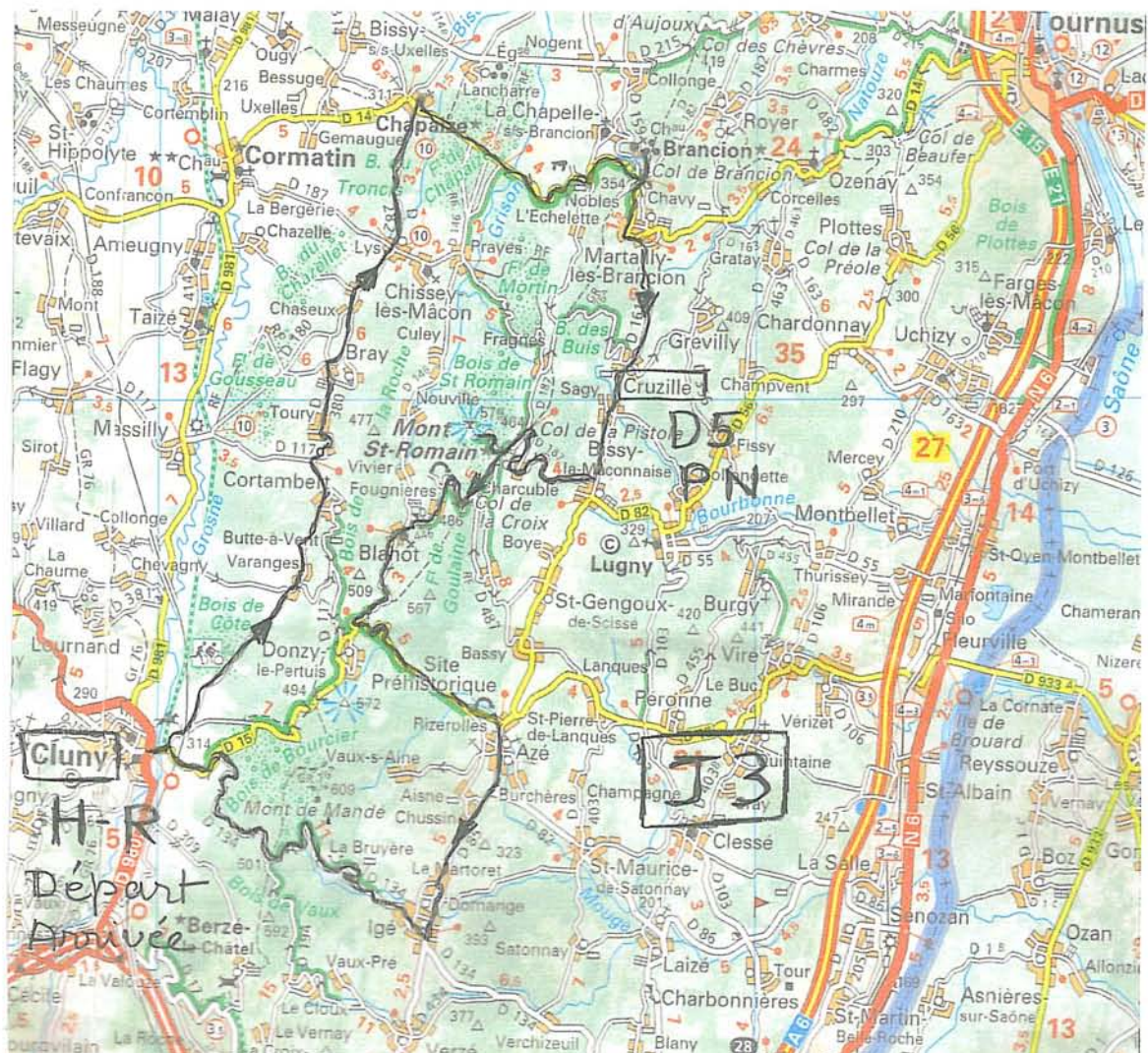
- Départ en vélo 11H pour Varanges, Cortambert, Tourny, Lys,
- Chapaize, tour du village, église Saint Martin 12H-12H15 (petit en cas)
- Brancion, visite du bourg médiéval 12H45-13H15
- Cruzille, dégustation D5 13H30-14H15

Domaine GUILLOT BROUX 03 85 33 29 74

Pique-nique sur place 14H15 15H45

- Charcuble, Mont Saint Romain (montée facultative, mais beau panorama)
- Blanot tour du village « vieilles maisons et prieuré clunisien » 17H-17H15
- Azé, Igé, Cluny 18H45

Départ des navettes à 20H pour le dîner à la « MAISON DU CHAROLAIS » à Jalogny (3km)



**La CHALONNAISE du 20 au 24 MAI 2009**

<b>VENDREDI 22</b>		
<b>0</b>	<b>CLUNY</b> : à gauche en sortant de l'hôtel D15 → Cortambert. A gauche après l'hippodrome et la coulée verte, de nouveau à gauche après la voie ferrée D380 → Cortambert.	295m
<b>7,2</b>	<b>CORTAMBERT</b> : tout droit D380 →Bray	355m
<b>11,2</b>	<b>BRAY</b> : attention route étroite, 800m après Bray, à droite D180 →Lys/Chapaize	339m
<b>14,2</b>	<b>LYS</b> : dans le village à gauche → Cormatin puis à droite D282 → Chapaize	266m
<b>17,7</b>	<b>CHAPAIZE</b> : en face en arrivant <b>Eglise Saint Martin</b> . Puis D14 → Martailly/Brancion, passer les Menhirs qui sont sur la gauche et le château de Nobles qui est sur la droite(côte 1* sur 3km).	
<b>23,7</b>	<b><u>A gauche D182</u></b> et encore à gauche D482 bis → Château de Brancion	
<b>24,5</b>	<b>CHATEAU DE BRANCION</b> : <b>visite du vieux bourg</b> . Redescendre à la D14, à gauche →Martailly les Brancion, dans Martailly à droite D161 → Cruzille(devant le céramiste).	
<b>29,5</b>	<b>CRUZILLE</b> : à l'entrée du village au calvaire à droite, <b>dégustation D5</b> et <b>Pique nique sur place</b> . Reprendre la D161 → Sagy/ Bissy la Mâonnaise. Montée 2*	
<b>32</b>	<b>BISSY LA MACONNAISE</b> : à droite avant l'entrée du village D187→Charcuble/Cormatin. Dans Charcuble → du col de la Pistole, en haut du col, à gauche → Blanot.	464m
<b>36</b>	<b><u>Montée du Mont Saint Romain</u></b> facultative (côte 2*sur 1km). Reprendre la D187 → de Blanot, belle descente.	
<b>42</b>	<b>BLANOT</b> : <b>tour du village</b> . Continuer → Cluny/Mâcon (côte 1* sur 2km). Avant Donzy en bas de la descente D15 → Azé	
<b>50</b>	<b>AZE</b> : dans le village prendre la D82, puis D85 → Igé	
<b>55</b>	<b>IGE</b> : dans le village prendre à droite la D134 → Cluny (côte 2* sur 4 km),continuer la D15 jusqu'à Cluny	
<b>66</b>	<b>CLUNY</b>	



## La CHALONNAISE du 20 au 24 MAI 2009

### SAMEDI 23 MAI

Départ 8H • pour Bourgvilain, Col des Enceints 9H15, Pierreclos, Fuissé,

- Vinzelles : **dégustation D6 10H30-11H30**

Domaine de La SOUFRANDIERE « BRET BROTHERS » Jean-Philippe et Jean Guillaume BRET 03 85 35 67 72

- Prissé, La Roche Vineuse : **dégustation D7 12H-12H45**

**Olivier MERLIN 03 85 36 62 09**

- Berzé la Ville : **déjeuner au restaurant « Le MOUSTIER » 13H-14H15 03 85 37 77 41**

**tour de village à pied avant de repartir 14H15-14H45**

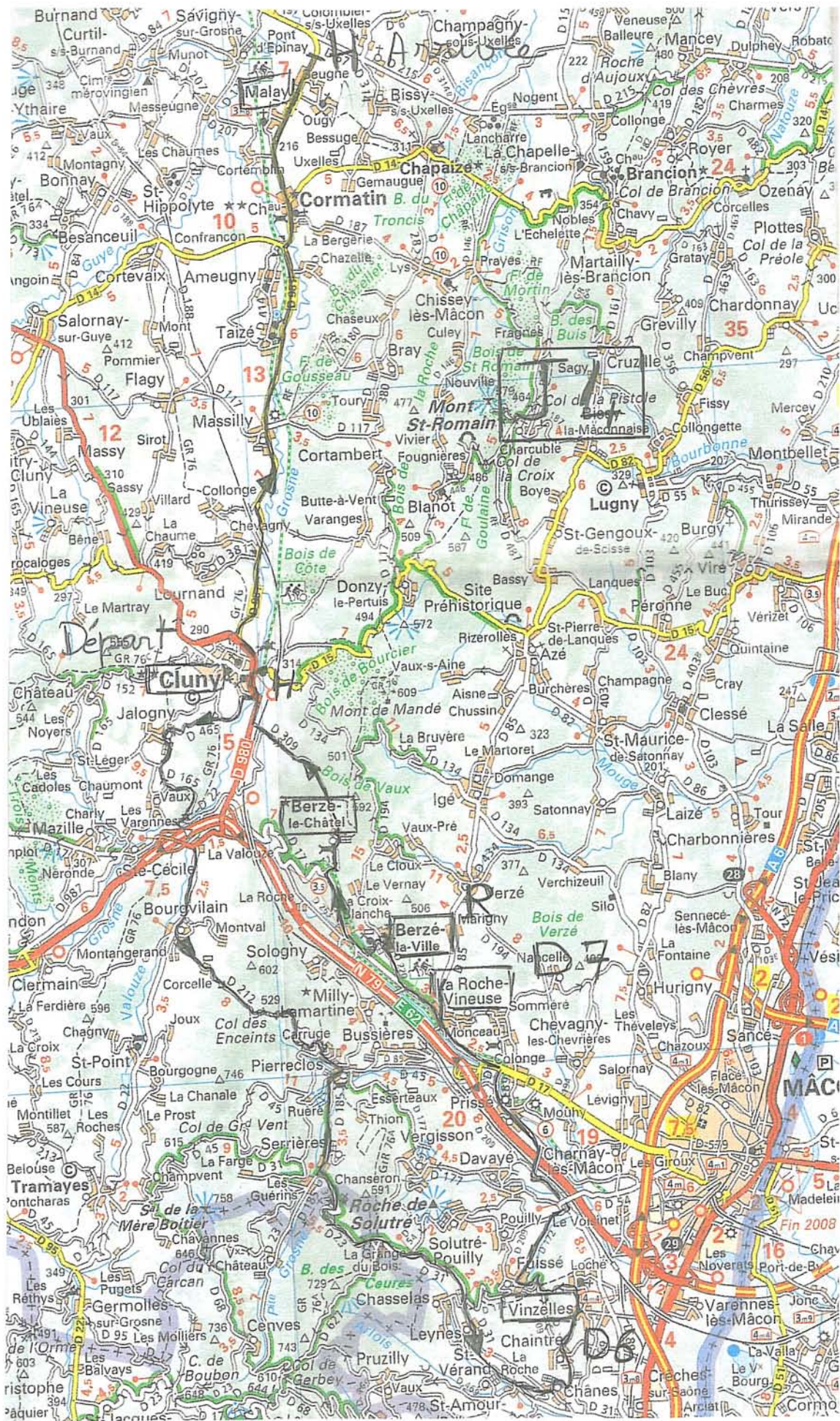
- Berzé Le Château : **château féodal avec visite des terrasses dans un site classé 15H15-15H45**
- Cluny, Massily, Cormatin : **visite guidée du château Louis XIII 17H15-18H45**
- Malay 19H arrivée à « l'HOTEL LA PLACE » 03 85 50 15 08 installation.

**Diner sur place à 20H30**

KM	SAMEDI 23 MAI	
0	<b>CLUNY</b> : en sortant de l'hôtel à droite. A gauche après le petit pont → Mâcon. A droite avant le grand pont D465 → Jalogny/Vaux. Dans Jalogny à gauche → Chapelle de Vaux. Côte 1* puis D165 à gauche, descente avec trous jusqu'à la D22. Au stop (7,7km) prendre à droite → Tramayes, passer sous la N79. A 8,3km prendre à gauche la D17, puis à droite la D22 → Bourgvilain.	
11	<b>BOURGVILAIN</b> : prendre à gauche la D212 → Col des Enceints/Pierreclos, montée 1 à 2* sur 3.8km.	
15	<b>COL DES ENCEINTS</b> : descente étroite. Belle vue sur le château de Pierreclos et à gauche sur la Roche de Solutré.	529m
18,6	<b>PIERRECLOS</b> : croisement D212/D45 prendre à gauche la D45 → Pierreclos. A droite à l'église D185 → Serrières. Voir sur la gauche le château de Pierreclos.	
21	<b>SERRIERES</b> : à la sortie prendre à gauche (au monument aux morts, auberge Le Serrières) la D31 → Leynes/Crêches sur Saône, montée 1* à 2* sur 3km	
24,5	<b>Haut de côte</b> (Hameau la Grange du bois) magnifique vue sur la Roche de Solutré. Continuer la D31 descente dans les vignes de Pouilly Fuissé, vue sur le village de Chasselas à droite.	
25.2	<b>LEYNES</b> : traverser puis au hameau « la Roche » D169 à gauche → Chaintré /Chânes. A Chânes suivre → Mâcon. Après le pressoir en haut de côte à gauche D209 → Chaintré (côte 1* sur 700m)	
30.2	<b>CHAINTRÉ</b> : suivre → Fuissé /Prissé. Au stop à droite puis au calvaire à droite → Vinzelles	
31.8	<b>VINZELLES</b> : descente étroite, 2° entrée à droite <b>Dégustation D6</b> . En sortant descendre dans Vinzelles, à l'église à gauche → Fuissé. A la sortie à gauche → Fuissé côte 1* à 2*, puis descente sur Fuissé.	

**La CHALONNAISE du 20 au 24 MAI 2009**

34.8	<b>FUISSÉ</b> : à droite devant « l'auberge des Vignes Blanches » puis continuer la D172 → Mâcon. En bas à droite D54b → Prissé, puis à gauche au restaurant la "Patte d'oie" D89 → Prissé en suivant la voie ferrée.	
37.8	<b>PRISSE</b> : continuer la D89	
40.3	<b>Rond point</b> avec la représentation de la Roche de Solutré, D17 → Cluny et légèrement à droite continuer la D17 → la Roche Vineuse/Milly Lamartine	
42.3	<b>LA ROCHE VINEUSE</b> : à droite "route des vins" D85. A droite au lavoir, monter jusqu'au 2° lavoir: <b>dégustation D7</b> . Repartir à gauche pour reprendre la « route Lamartine » → Cluny. A la sortie du village à droite D220 puis à gauche → Berzé la ville, montée 1*	
45	<b>BERZE LA VILLE</b> : en face du parking des cars <b>restaurant</b> . En sortant du restaurant prendre la direction de la Chapelle des Moines	
46.3	<b>Reprendre la D17</b> à droite puis à droite la D309 → Berzé le Chatel ou la voie verte	
48.6	<b>BERZE LE CHATEL</b> : montée au château 2*, petite route étroite et vallonnée	
51.3	<b>Le Château</b> , vue panoramique sur Cluny, descente <b>dangereuse</b> étroite avec des trous	
54.4	<b>Au stop à droite D980</b> , sur 3km. A la sortie de Cluny à droite D981 → Massilly/Taizé.	
63.4	<b>MASSILY</b> continuer tout droit la D981 jusqu'à Cormatin	
69.5	<b>CORMATIN</b> rendez vous devant l'église (grande place). <b>Visite guidée du château</b> . Continuer la D981 → Malay, ne pas rentrer dans Malay, continuer la D981 jusqu'au hameau "La Place"	
73	<b>HAMEAU LA PLACE A MALAY</b> arrivée à l'hôtel La Place. <b>Restaurant</b>	



**DIMANCHE 24 MAI**

Départ 8h30 • pour Saint Gengoux le National

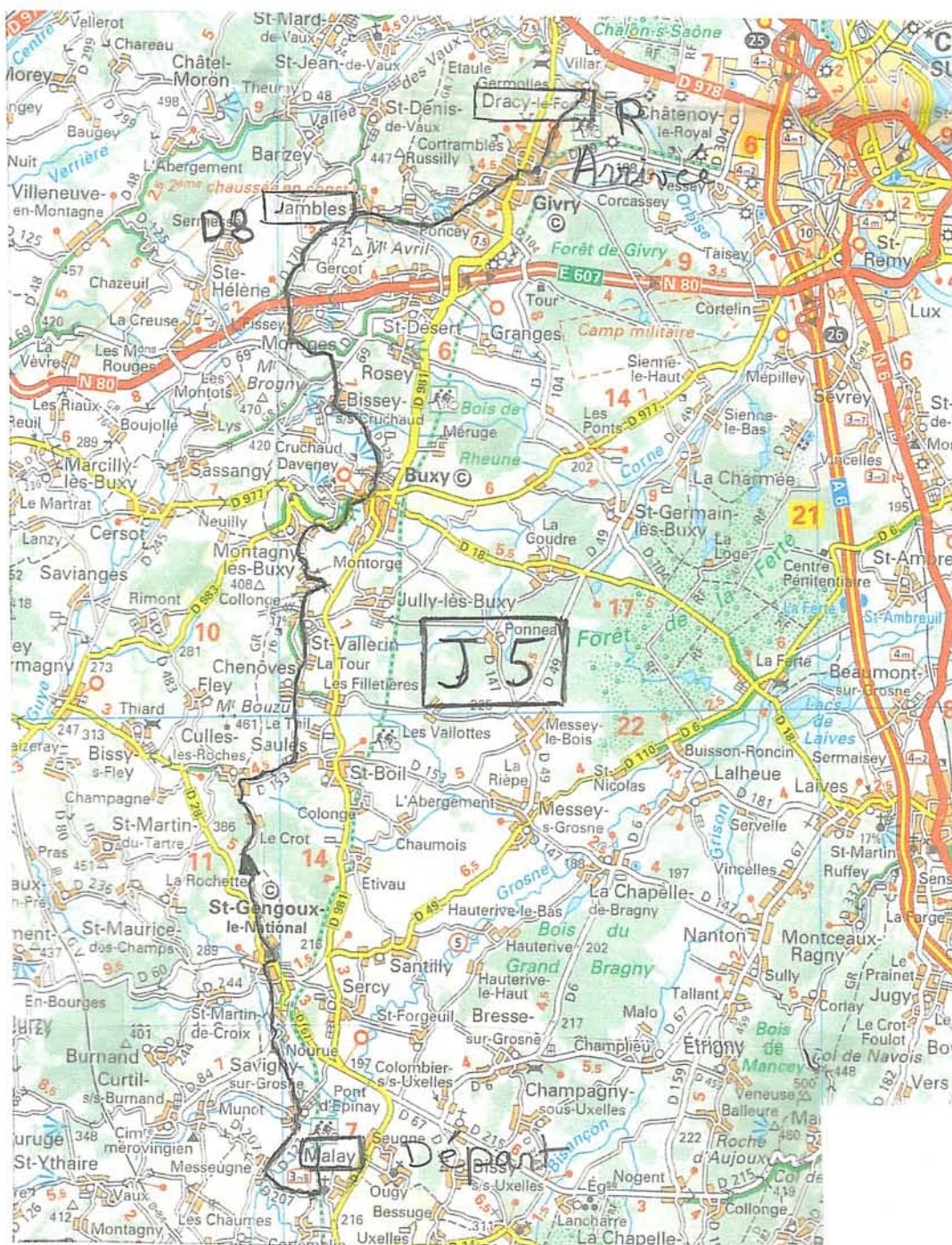
- Buxy 10h-10h30 village de caractère avec des tours médiévales
- Moroges, Jambles : dégustation D8 11H-11H45

DOMAINE SARRAZIN Michel et Fils 03 85 44 30 57

- Dracy le Fort : récupération des voitures.

Déjeuner à l'hôtel «LE DRACY» 12H45-14H15

Fin de la sortie IVV 2009



**La CHALONNAISE du 20 au 24 MAI 2009**

KM	DIMANCHE 24 MAI	
0	Hôtel voie verte → Cluny. Sortir à la pancarte « église Saint Huppélite » devant la gare de Malay. Prendre à droite et en bas à gauche D207 vers Messeugne	
2	MESSEUGNE traverser le pont prendre à droite D127 → Saint Gengoux	
3,5	SAVIGNY SUR GROSNE continuer la D127. Traverser la voie verte. Au stop à gauche D67 → Saint Gengoux le National.	
6,8	SAINT GENGOUX LE NATIONAL : après la grande place au rond point prendre en face puis légèrement à droite D28 → Bissy sur Fley/Le Creusot. 200m après la sortie du village (devant un grand bâtiment en bois) tout à droite ( Cité Jouvencelles), après 100m à gauche → Culles Les Roches. Route étroite.	
9,8	CULLES LES ROCHES montée 3* dans le village, aller jusqu'au bout du village. Tourner à droite à la cabine téléphonique .	
14,8	SAULES : dans le village à la cabine téléphonique à gauche → Chenôves/Saint Vallerin	
16,5	CHENOVES : au stop tout droit	
17,5	SAINT VALLERIN : à gauche " route des grands vins" (cru de Montagny). La suivre jusqu'à Montagny, Buxy	
24,5	BUXY : <b>tour de village</b> en arrivant dans le village à droite → Bissey. Au stop à droite D125 → Chagny/ Bissey sous Cruchaud. A la fourche tout droit D125, route sinueuse et vallonnée	
27,8	BISSEY SOUS CRUCHAUD : continuer la D125, au stop → Moroges/Sainte Hélène, puis D69	
29,9	MOROGES : au carrefour à droite D170 → Jambles/Givry, prendre le pont sur la N80, continuer tout droit, côte 1*	
33,9	JAMBLES : dans le village à gauche → Charnailles, on arrive face au domaine <b>dégustation D8</b> . Redescendre au stop à gauche D180 → Givry	
36	PONCEY : commune de Givry (les vins préférés d'Henri IV !!!). Traverser le village, au 1° stop tout droit, au 2° stop à gauche D981 centre ville de Givry	
38	GIVRY : avant la mairie → Dracy le Fort, puis à droite D69 → Chalon sur Saône, puis à gauche → Dracy le Fort (avant le garage Renault)	
40	DRACY LE FORT : à droite devant l'église, au stop tout droit	
43	HOTEL RESTAURANT LE DRACY : <b>déjeuner à l'hôtel</b>	

## TOURNUS : Saint-Philibert



Saint-Philibert de Tournus est un ancien monastère bénédictin situé à Tournus, dans le département de Saône-et-Loire et la région Bourgogne. De nombreuses parties de ce monastère sont conservées (réfectoire, cellier, cloître, salle capitulaire,...), et son église abbatiale est l'un des plus grands monuments romans de France.

Antérieurement à l'arrivée de moines de Noirmoutier en 875, porteurs des reliques de saint Philibert, existait à Tournus une communauté constituée autour des reliques de saint Valérien. On en connaît très peu de chose, et aucun vestige matériel sauf un sarcophage, actuellement déposé dans la crypte. Le site ayant été peu fouillé, on ignore tout des édifices qui ont vraisemblablement occupé une partie de l'assiette de l'abbatiale actuelle entre la fin de l'Antiquité et la fin de la période carolingienne, soit un demi-millénaire.

Lors de l'invasion hongroise de 937, l'abbaye est dévastée et l'église doit être reconstruite. Le corps de saint Philibert est déposé dans le chœur : un conflit éclate à ce propos avec les partisans de saint Valérien. Le problème est réglé par le dépôt du corps de Valérien dans la crypte.

Quatre chapelles gothiques furent ensuite adjointes au reste. La plupart des bâtiments conventuels datent des XI-XIIe siècles. La salle capitulaire a été refaite au XIIIe siècle. Le palais abbatial actuel est construit au XVe siècle, avant que les moines ne soient remplacés en 1627 par un collège de chanoines.

## Jean-Baptiste Greuze

Né à Tournus (Saône-et-Loire) le 21 août 1725 et mort à Paris le 21 mars 1805, est un peintre et dessinateur français. Greuze était franc-maçon et faisait partie de la loge des Neuf Sœurs[réf. nécessaire].

Un thème récurrent chez Greuze est la perte de la virginité qu'il symbolisa notamment dans *La Cruche cassée*, *Le Malheur imprévu*, *Les Œufs cassés* ou encore *L'Oiseau mort*



## ABBAYE de CLUNY



Le plan de l'édifice est en forme de croix archiépiscopale : il y a deux transepts. L'abbaye de Cluny, fondée en 910, compta jusqu'à 10.000 moines et connut un essor prodigieux. En à peine 250 ans, l'abbaye s'est retrouvée à la tête d'environ 1400 maisons dans ce qu'on appelle aujourd'hui l'Europe occidentale. Ce rayonnement extraordinaire s'est traduit par la construction à Cluny, aux XIe et XIIe siècles, d'une nouvelle église abbatiale, édifice exceptionnel par les solutions techniques mises en œuvre. Longue de 187 mètres, cette église demeura la plus vaste de la chrétienté jusqu'à la construction de Saint-Pierre de Rome au XVIe siècle.

L'abbatiale sera utilisée comme carrière de pierre après la Révolution. Des éléments majeurs de l'édifice ont par chance été conservés : clocher, ancienne avant-nef, bras sud du transept, chapelle Jean de Bourbon. Par leur monumentalité et leur qualité, ils témoignent largement de la splendeur de cette architecture romane jouxtant un des plus beaux et des plus vastes ensembles de bâtiments conventuels édifiés aux XVIIe et XVIIIe siècles.

L'abbaye de Cluny (en Bourgogne, département actuel de Saône-et-Loire) a été fondée en 909 par le duc d'Aquitaine et le comte d'Auvergne Guillaume Ier. Cluny est le symbole du renouveau monastique en Occident ; l'abbaye fut un foyer de réformation de la règle bénédictine et un centre intellectuel de premier plan au Moyen Âge classique.

Vers 900, la France est dirigée par la dynastie carolingienne ; mais sous la pression des attaques vikings et sarrasines, l'autorité royale s'est fortement affaiblie et les princes territoriaux et les seigneurs ont pris leur indépendance de fait. L'effacement du pouvoir royal est particulièrement prononcé au sud et le Mâconnais, où se trouve le site de Cluny, les seigneurs châtelains et immunistes contestent le pouvoir et choisissent les prélats. L'Église est prise dans le système féodal et dans l'affrontement entre moines et évêques au sujet des dîmes. Le clergé régulier est particulièrement touché par la crise : de nombreux monastères sont victimes des raids scandinaves et de l'accaparement des aristocrates. La crise est aussi morale puisque la règle de Benoît de Nursie n'est plus respectée à la lettre. Écrite au VIe siècle, la règle bénédictine prévoyait que les moines soient dirigés par un abbé et qu'ils partagent leur temps entre la prière et le travail manuel. Au début du IXe siècle, Benoît d'Aniane tente de la diffuser dans tous les monastères de l'empire carolingien. Mais le travail manuel est délaissé au profit de la prière. Les laïcs nomment des abbés qui leur sont fidèles et contrôlent par là même les domaines fonciers des établissements réguliers.

Une abbaye bénédictine indépendante du pouvoir séculier

L'abbaye a été fondée dans ce contexte, et sur le modèle de celle d'Aurillac, par une charte rédigée à Bourges le 11 septembre 909 ou 910, par le comte de Mâcon, Guillaume Ier, duc d'Aquitaine et comte d'Auvergne, qui la place sous l'autorité immédiate du pape. Le comte octroie une villa située près de Mâcon à Bernon, abbé de Baume-les-Messieurs et de plusieurs monastères dans la région. C'est ce dernier qui choisit le site de Cluny et construit les premiers bâtiments conventuels avec l'aide de douze moines de Gigny et de Baume. L'abbaye sera reconnue comme chef d'ordre par le pape Jean XI, sous l'abbatiate d'Odon en 931.

Guillaume renonce à tous ses droits sur Cluny et permet à l'abbé d'être choisi par les moines. Il place la communauté monastique sous le patronage de l'apôtre Pierre et Paul de Tarse ; Cluny passe sous la protection directe du pape (Serge III) à l'époque. Le comte impose enfin le respect de la règle bénédictine et attend que les moines prient pour son Salut :

« Je fais ce don stipulant qu'un monastère régulier devra être construit à Cluny [...], dont les moines vivront en communauté selon la règle du bienheureux Benoît.[...] Que soit ainsi établi en cet endroit un asile de prières où s'accompliront fidèlement les vœux et les oraisons. Que soit ainsi recherché et poursuivi, avec une volonté profonde et une ardeur totale, le dialogue avec le ciel. Que des prières, des demandes et des supplications y soient sans cesse adressées au Seigneur tant pour moi que pour tous ceux dont j'ai précédemment évoqué la mémoire. »

L'abbaye constitua un foyer intellectuel et culturel important du Xe au XIIe siècle : c'est Odon qui rassembla les premiers manuscrits de la bibliothèque en rapportant des livres provenant de Saint-Martin de Tours. Les ouvrages conservés à Cluny se multiplièrent rapidement grâce à l'activité du scriptorium : on en connaît le nombre (570) grâce au grand catalogue (XIe et XIIe siècles). La bibliothèque conservait des œuvres patristiques et des maîtres carolingiens, parmi lesquels Jean Scot Erigène. Sous l'abbatiale de Pierre le Vénérable, elle était plus importante que celle du Mont Cassin, en Italie. On pouvait y trouver des textes latins (Tite-Live, Ovide, Cicéron), mais aussi des livres de médecine ou de musique.

C'est à Cluny que Raoul Glaber rédigea la plus grande partie de ses Histoires à partir de 1031. Les abbés sont aussi des auteurs : Odon de Cluny produit une Vie de Géraud d'Aurillac. Les moines clunisiens écrivirent aussi des récits hagiographiques. La chancellerie de l'abbaye produisit plusieurs cartulaires ainsi que les coutumes de l'établissement. Le Guide du pèlerin a sans doute été écrit par Aymeri Picaud au XIIe siècle à Cluny.

Cluny était aussi un centre d'études de premier ordre. Le droit romain est resté vivant par l'étude de fragments de textes juridiques datant du règne de Justinien Ier. Les thèses néoplatoniciennes y ont survécu et ont nourri la réflexion sur l'organisation de la société. Les chapiteaux du déambulatoire de l'abbatiale de Cluny III figurent les arts libéraux, autrement dit les disciplines enseignées au Moyen Âge. Enfin de l'abbaye sortirent des personnages éminents tels que le pape Urbain II.

L'abbé Bernon, premier abbé de Cluny, commence la construction de l'abbatiale Cluny I en 910. Cluny I sera terminée sous son successeur Odon et dédiée avant 927.

## **Cluny II**

Le complexe monastique de Cluny II est connu grâce aux descriptions du Liber Tramitis, un coutumier des années 1035-1040[8]. Le quatrième abbé de Cluny (954-994), Maïeul de Cluny, construit Cluny II à partir de 963, pour remplacer le bâtiment précédent, devenu trop étroit ; l'église abbatiale est consacrée en 981[9]. Cluny II se caractérise par un chevet complexe avec plusieurs absidioles et une galilée (avant-nef), située à l'ouest. Le développement du chevet témoigne du développement de la liturgie et des pèlerinages. À la croisée du transept (étroit) et du vaisseau central (large), s'élevait un haut clocher, du type de celui qui subsiste à Chapaize. Cette disposition du clocher au-dessus de la croisée deviendra la règle quasi absolue pour toutes les églises romanes de la région.

## **L'ensemble de Cluny III est connu par d'anciens plans.**

La construction de Cluny III, débute vers 1080 sous l'abbatiale de Hugues de Semur. L'expansion de l'Ordre, le nombre de moines sans cesse croissant assistant aux offices, et les chantiers imposants ouverts dans toutes les abbayes rivales, voire simples prieurés, rendent obsolète l'abbatiale de Maïeul, décrite comme « bergerie étroite et vétuste » dans la Vie de Saint Hugues par Geilon vers 1115. En 1088 a lieu la pose symbolique d'une première pierre. En 1095, le pape Urbain II consacre deux pierres d'autel et 3 chapelles au milieu du chantier. La nef est fermée et dédiée en 1130, mais l'édifice est loin d'être achevé : le bras nord du transept, les tours et l'avant-nef sont, au mieux, commencés à cette date. Tombé en panne au cours de la deuxième moitié du XIIe siècle, le chantier reprend au début du XIIIe siècle et voit l'achèvement de l'immense avant-nef en 1220 par l'abbé Rolland Ier de Hainaut, en style gothique. L'abbatiale devient alors, pour trois siècles, le plus grand édifice religieux du monde (187 mètres de long), jusqu'à la reconstruction de la basilique Saint-Pierre de Rome en 1506.



## CHAPAIZE



L'église **Saint-Martin de Chapaize** située en [Bourgogne](#), [France](#) commune de [Chapaize](#), construite dans la première moitié du XI<sup>e</sup> siècle, est l'unique vestige d'un [prieuré](#) de [bénédictins](#) fondé au X<sup>e</sup> siècle qui dépendait de l'[abbaye](#) Saint-Pierre ([Chalon-sur-Saône](#)). Classée [monument historique](#), l'**église Saint-Martin** est l'une des plus anciennes églises

L'église a donc subi de nombreuses transformations, mais, heureusement, elle a conservé une bonne partie de ses éléments romans. Le décor intérieur était peut-être peint, comme la plupart des édifices romans, mais aucune trace n'est conservée de cela. Par ses dimensions pour l'époque et puisque c'est un des premiers édifices voûtés entièrement, le monastère a dû être très important, mais, malheureusement, peu de documents sont parvenus jusqu'à nos jours. Nous savons, cependant, que le monastère a été un prieuré de Saint-Pierre de Chalon, et c'est presque tout. Malgré cela, l'église Saint-Martin de Chapaize est un exemple des premières constructions romanes où l'imagination, la créativité et l'innovation avaient une grande place. [romanes](#) de Bourgogne.


## BRANCION



L'histoire de Brancion est antérieure au VII<sup>e</sup> siècle par la légende, et par les Chartes authentiques, au Ve siècle. Pendant trois cents ans, Brancion fut le bastion imprenable et invincible de la famille de ce nom. " Gros " était leur surnom. Batailleurs et pillards, ils s'amendent au XII<sup>e</sup> siècle et Jocerand de Brancion meurt aux Croisades à la bataille de la Mansourah (1250) aux côtés de saint Louis, comme le relate Joinville. Ruinés par l'effort financier qu'ils ont fourni en emmenant jusqu'en Orient et en équipant une armée pour la lutte contre l'infidèle, en 1259, le 12<sup>e</sup> Comte de Brancion vend ses terres au Duc de Bourgogne. Pendant deux cent dix-huit ans, Brancion devient alors Châtellenie ducale et, en 1477, entre dans le domaine de la couronne de France. Depuis 1860, Brancion démantelé, ruiné est devenu la propriété du Comte de Murard et de sa famille qui, à sa suite, s'est fait un devoir de réparer ses brèches, de relever son donjon, avec le seul désir de sauver un illustre souvenir du passé et de garder à notre Bourgogne un témoin de son histoire.

Brancion (Xe, XII<sup>e</sup>, XIV<sup>e</sup>) est la plus importante place forte de la Bourgogne du sud. Célèbre par son emplacement stratégique et son histoire. Jocerand de Brancion, compagnon de Saint Louis, tué aux croisades à la bataille de la Mansourah. Châtellenie Ducale (fin du XIII<sup>e</sup>) puis Royale, elle est restée un exemple vivant de de l'architecture militaire du Moyen Age.

## CHATEAU de CORMATIN



Le château de Cormatin est situé sur la commune de Cormatin en Saône-et-Loire, dans une île de la Grosne. Construit au début du XVII<sup>e</sup> siècle, il conserve des détails d'origine rares comme son escalier et la décoration de certaines pièces. Le château est classé monument historique

\* XIII<sup>e</sup> siècle : la famille du Blé est propriétaire du fief.

\* 1605 : Antoine du Blé d'Uxelles, petit noble de la région, devient un chef militaire durant les guerres de religion pendant lesquelles il s'enrichit. Henri IV le nomme gouverneur militaire de Chalon. Antoine du Blé fait alors construire l'actuel château dans le style Renaissance mais en lui donnant un aspect d'architecture militaire (sous-bassement à bossage, tourelles d'angles, canonnières), inspiré de la citadelle de Chalons, affirmant ainsi sa nouvelle position sociale en Bourgogne.

\* 1627 : Jacques du Blé, fils du précédent, époux de Claudine Phelypeaux, proche de la reine Marie de Médicis réalise la décoration intérieure dans le goût de l'époque, faisant venir de Paris plus de soixante tableaux.

\* 1629 : séjour au château de Louis XIII et de Richelieu.

\* 1730 : au décès du maréchal d'Uxelles, dernier représentant de cette famille, cité par Saint-Simon dans ses Mémoires ; le domaine passe entre les mains d'Henri-Camille de Beringhem, gouverneur de Chalon.

\* 1766 : celui-ci revend le domaine à Jean-Gabriel Verne dont la fille, d'abord mariée à Antoine Viard de Sercy, épouse Pierre Desoteux, homme qui participera à la guerre d'Indépendance américaine puis qui fut mêlé, sous le nom de baron de Cormatin, à la révolte des Chouans (il mourra en 1812 en état de démence).

\* 1809 : ayant divorcé deux fois pour sauver son bien, Geneviève-Sophie Verne finit par vendre ses terres au général Étienne Maynaud Bizefranc de Lavaux.

\* 1810 : celui-ci cède le château à Joseph-Laurent Salavin, industriel lyonnais qui confie à un certain Girardet, ex-prêtre, la transformation en manufacture d'indienne de l'aile méridionale du château ; le bâtiment, ébranlé par la destruction de murs porteurs, devra toutefois être détruit, opération dans laquelle l'industriel devait trouver la mort ; le château n'ayant pas été payé, il retourne à Étienne Maynaud Bizefranc de Lavaux.

\* Dans les années 1810, le poète Lamartine, alors âgé d'une vingtaine d'années fréquente Nina de Pierreclau, la fille de la propriétaire dont il aura un fils, Léon de Pierreclau, qui naîtra au château.

\* 1828 : la fille du général, mariée à Charles Brosse, en hérite.

\* 1843 : la fille naturelle du précédent, Marguerite Verne, épouse Pierre-Henri de Lacretelle ; les Lacretelle continuent de recevoir régulièrement Lamartine. Celui-ci fera son dernier discours politique sur les marches du château juste avant l'avènement du Second Empire.

\* 1888 : naissance au château de l'écrivain Jacques de Lacretelle.

\* À la fin du XIX<sup>e</sup> siècle, Raoul Gunzbourg fait l'acquisition du château dont il aménagera certaines pièces dans le style Belle époque. D'origine roumaine, après avoir dirigé des théâtres à Moscou, Raoul Gunzbourg fut le directeur pendant plus de 50 ans de l'opéra de Monte-Carlo. Il recevra à Cormatin de nombreux chanteurs d'opéra qui

venaient y répéter. Gunzbourg deviendra le maire du village et donnera chaque année un opéra dans les jardins du château chanté par de grands ténors de l'époque dont Caruso.

\* 1973 : M. James Plain revend la propriété, avec son mobilier, à M. Loret de Sainte-Croix.

\* 1980 : après son acquisition par des agents immobiliers, le château en partie en ruines, cernée par la végétation et des prairies marécageuses, est racheté par Marc Simonet-Lenglart, Pierre Almendros et Anne-Marie Joly qui vont le rénover et qui en sont aujourd'hui toujours les propriétaires.

Style Renaissance Construction : XVIIème s.

Son histoire : Il fut construit en 1605 pour le marquis d'Huxelles sur le plan carré et les douves d'une forteresse médiévale. Au XXème s., Raoul Gunzbourg, ancien directeur de l'opéra Monte Carlo, y organisa de nombreux concerts. Aujourd'hui, Marc Simonet-Lenglart et Pierre Almendros, passionnés de la restauration, en sont les châtelains.

Description : Ce château possède un appartement Louis XII datant de 1628 et 5 salles richement décorées. Il a un parc de 12 ha avec parterres fleuris, grand labyrinthe de buis et potager à l'ancienne.

# Côte Chalonnaise et Mâconnais

Comme dans toute la Bourgogne les terrains sont sédimentaires, soit argilo-calcaires (pour les pinots noirs), soit marno-calcaires (pour le chardonnay).

L'ensemble des deux régions produit les appellations de base de la Bourgogne, soit "Bourgogne", "Bourgogne Aligoté", "Bourgogne Clairet", "Bourgogne Grand-Ordinaire", "Bourgogne Mousseux", "Bourgogne Passe-tout-Grains" et "Crément de Bourgogne".

## VIGNOBLES DE LA CÔTE CHÂLONNAISE

Le vignoble de la côte chalonnaise se situe entre Chagny au nord et Saint-Gengoux-le-National au sud et couvre 4350 ha. Il comprend 5 AOC et 2 AOC régionales:

Les AOC: **BOUZERON** sur 60 ha ne produit que du blanc et uniquement avec le cépage Aligoté. C'est la seule appellation AOC en cépage Aligoté de France.

**RULLY** sur 340 ha, dont 92 ha en "Rully Premier cru" et 248 ha en "Rully-Village". 64% en blanc et 36% en rouge.

**MERCUREY** sur 655 ha dont 170 ha en "Mercurey Premier cru", et 485 ha en "Mercurey Village". 90% en rouge et 10% en blanc.

**GIVRY** sur 265 ha dont 110 ha en "Givry Premier cru", et 155 ha en "Givry Village". 85% en rouge et 15% en blanc.

**MONTAGNY** sur 300 ha uniquement en blanc, 200 ha en "Montagny Premier cru", et 100 ha en "Montagny".

Les AOC régionales:

**BOURGOGNE CÔTE-CHALONNAISE** sur 455 ha dont 75 ha en rouge.

**BOURGOGNE CÔTE DU COUCHOIS** sur 250 ha uniquement en rouge. Appellation AOC reconnue depuis la récolte 2000.

# VIGNOBLES DU MÂCONNAIS

Le vignoble du Mâconnais s'étend sur 6800 ha de Saint-Gengoux-le-National au nord à Saint Vérand au sud. Les cépages sont à 80% le Chardonnay et à 20% le Gamay (uniquement pour le Mâcon rouge). Il comprend 7 appellations AOC:

**MÂCON et MÂCON suivi d'un nom de commune** (20 noms) sur 2040 ha dont 2 tiers en blanc, le tiers en rouge (Gamay) étant le seul rouge AOC du Mâconnais.

**MÂCON VILLAGE** sur 1785 ha uniquement en blanc.

**POUILLY-FUISSÉ** (Chaintré, Fuissé, Solutré-Pouilly, et Vergisson ). Sur 753 ha uniquement en blanc.

Principaux climats:

Chaintré : "Les Chevrières", "Le Clos Reyssier".

Fuissé : "Les Vignes Blanches", "Vers Cras"

Solutré-Pouilly : "En Servy", "La Frérie", "Aux Chailloux", "Les Morlays", "Le Clos".

Vergisson : "Les Crays", "La Maréchaude".

**POUILLY-VINZELLES** (Vinzelles et Loché ) sur 53 ha.

4 climats : "Bois Préaux", "Les Pétaux", "Les Quarts", "Les Longeays".

**POUILLY-LOCHÉ** sur 30 ha

3 climats : "Aux Barres", "Le Clos des Rocs", "Les Mures".

**SAINT VÉRAN** 645 ha (Chânes, Chasselas, Davayé, Leynes, Prissé, Saint-Vérand ).

Principaux climats : "Le Clos", "Au Château", "Les Peiguins", "Au Bourg", "A la Croix", "Aux Bulands", "Vers les Monts".

**VIRRÉ-CLESSÉ** 219 ha (Clessé, Viré, Montbellet, Laizé )

Appellation AOC datant de 1999.

<b>Liste des Participants IN VELO VERITAS 2009</b>			
<b>Organisateur</b>		19	<b>Nb.part.précédentes</b>
<b>A / accompagnateur</b>		2009	
Bernard COMMUNAL	06 89 87 39 31	x	<b>18</b>
Alain de LORGERIL	06 81 31 09 01	x	<b>18</b>
Philippe PESCAROU	06 80 91 76 68	x	<b>18</b>
Jacques TRICOIRE	06 07 66 84 20	x	<b>17</b>
Jean Pierre HOSXE	06 87 01 55 34	x	<b>16</b>
Gérard DION	06 65 64 33 10	x	<b>15</b>
Dominique HUET	06 13 02 86 78	x	<b>13</b>
Thierry LABOUR	06 16 67 43 73	x	<b>13</b>
Olivier LEMAIRE	06 30 92 75 34	x	<b>13</b>
Daniel MAZA	06 84 60 94 94	x	<b>12</b>
Yves MENU	06 07 41 96 99	x	<b>12</b>
Nadine BAUDOIN	06 81 30 47 63	x	<b>11</b>
Eric MINASSIAN	06 60 39 79 59	x	<b>11</b>
Philippe RAGUENES		x	<b>10</b>
Christine LABOUR	06 62 68 29 52	<b>A</b>	<b>9</b>
Véronique LEVESQUE	06 76 25 65 07	x	<b>8</b>
Richard GAMBIER	06 30 91 89 78	x	<b>8</b>
Martine TRICOIRE	06 64 93 91 20	<b>A</b>	<b>8</b>
Renée COMMUNAL	06 87 53 76 02	<b>A</b>	<b>7</b>
Anne Marie JORET	06 25 91 71 84	x	<b>6</b>
Jean Claude JORET		x	<b>6</b>
Jean Louis CARDINI	06 85 33 01 92	x	<b>5</b>
Catherine HOSXE	06 83 16 47 18	<b>A</b>	<b>2</b>
Corinne BALLEYGUIER	06 85 21 71 90	x	<b>1</b>
Yan BARTHELEMY	06 33 17 98 53	x	<b>1</b>
		Participants :	25
		Cyclistes :	21