

# **CÔTES DU RHÔNE MÉRIDIONALES**



Du 12 au 16 mai 2010

## IVV 2010 Côtes du Rhône Méridionales

1992, il y a déjà 18 ans, IVV parcourait les Côtes du Rhône Méridionales.

2010, pour le vingtième anniversaire nous repartons vers le sud de la vallée du Rhône.

Votre serviteur n'étant pas littéraire, n'espérez pas un long laïus sur les vertus, l'histoire ou la géographie de cette belle région si bien équipée en vignobles, collines et grands sommets (y compris mythiques). Les acharnés et curieux sauront bien trouver, grâce à Internet Explorer, Safari et autres Google Chrome les articles les plus récents et fouillés sur ces questions!

### La région.

Juste quelques éléments tirés du guide Hachette:

La vallée du Rhône est la seconde région viticole de France (en production de vins fins), après le Bordelais. Elle peut rivaliser sans complexe avec les productions les plus prestigieuses de la Bourgogne et du Bordelais.

Longtemps, pourtant, le Côtes du Rhône fut mésestimé: gentil vin de comptoir un peu populaire, il n'apparaissait que trop rarement aux tables élégantes; il voisinait avec le Beaujolais dans les bouchons lyonnais. Mais les vrais amateurs appréciaient pourtant les grands crus et goûtaient un « Hermitage » ou un Côte Rôtie avec tout le respect dû aux grandes bouteilles. Aujourd'hui l'image des côtes du Rhône s'est redressée; et ils prennent une large place sur les meilleures tables.

Un passé glorieux de Vienne à Avignon! Du côté de Vienne et de Tain, les premières traces remontent au IV<sup>ème</sup> siècle avant JC! Du côté de Die, il faut attendre l'ère chrétienne. Ce sont les Templiers au XII<sup>ème</sup> siècle qui ont planté les premières vignes de Châteauneuf du Pape. Dans le Gard il faut attendre le XVII<sup>ème</sup> siècle.

Tout le long de la vallée, les vins sont produits sur les deux rives. On distingue les CDR Septentrionales au nord de Valence, et les Méridionales au sud de Montélimar. Peu de production entre les deux. Les vins de la rive gauche sont réputés plus lourds et capiteux... (*quoique la Côte Rotie...*)

Des appellations voisines produisent des vins moins connus et pourtant originaux et de qualité (Côteaux du Tricastin, Côtes du Ventoux, Côtes du Lubéron et Côtes du Vivarais).

Pour la région que nous allons visiter, au sud de Montélimar, le climat est méditerranéen, les sols très variés sont répartis sur un substrat calcaire. Le cépage principal est le grenache, et on l'associe volontiers à la syrah, le mourvèdre, le cinsault, la clairette, le bourboulenc, la roussanne.

**Notre balade**, sur 342 km (380 pour les amateurs de Ventoux) et 1900m de dénivelée (3400) en 5 étapes nous fera faire un tour de cette zone méridionale située au nord de la Durance.

Elle nous fera passer par des sites aux noms prestigieux (Châteauneuf, Gigondas, Beaufort de Venise), mais aussi par des petits terroirs moins connus dont nous tenterons d'apprécier les particularités.

Nos dégustations, essentiellement chez des petits producteurs ou des coopératives ayant une réputation de bon rapport qualité prix, devraient nous permettre de faire connaissance avec quelques petits crus sympas.

Domaine de la Gasqui à L'Isle sur la Sorgue, agriculture biologique, Côte du Ventoux et vin de Pays de Vaucluse

Domaine Chante Perdrix à Châteauneuf. Petite exploitation, vignes de 45 ans d'âge moyen, vendanges manuelles.

Le Vin du Grand Père Jules (auberge de la Tuilerie), Violès. Agriculture biologique. Possibilité d'acheter le vin consommé pendant le repas (Côtes du Rhône).

Balma Venitia, nom commercial de la Cave Coopérative de Beaufort de Venise. Vendanges à la main, certification ISO 9002. Bel éventail de vins. Après une présentation à l'aide d'un diaporama, nous pourrions déguster un rosé du Ventoux, du Beaufort de Venise rouge et du muscat.

Domaine des Pasquiers à Sablet, au pied des Dentelles de Montmirail. Nous y goûterons du CDR,

du Sablet et du Gigondas.

Domaine du Jas à Suze la Rousse. Petit producteur que je pratique depuis des années. S'il n'est pas dans l'appellation Coteaux du Tricastin, ses vins en ont néanmoins les caractéristiques. Culture biologique. Variations de Côtes du Rhône.

Château Rochecolombe, Bourg Saint Andéol. Moyenne d'âge du vignoble > 50 ans, vendanges à la main. Culture sans engrais chimique, désherbant ni insecticide. Variation de Côtes du Rhône.

Château Saint Maurice, Laudun. Côtes du Rhône et Côtes du Rhône Village, Lirac.

### **Plus en détail:**

Organisation générale: départ de et retour à la gare Avignon TGV. Pour ceux qui le souhaitent, transport des vélos depuis Paris par fourgonnette pilotée par JP Hosxe à l'aller, et voyage en TGV. Pour les autres, et pour la fourgonnette, possibilité de faire étape le mardi 11 mai soir chez Eric ou Thierry, voire chez Jean-Pierre.

Il y a un billet de groupe TGV pour l'AR Paris Avignon (aller le 12 mai Paris 7h46, Avignon TGV 10h24, retour le 16 mai Avignon TGV – Paris 18h04-20h45).

### **Mercredi 12 mai:**

Départ depuis Avignon TGV vers 10h30.

Petite route le long de la Durance

18 km Caumont sur Durance **Pique Nique** chez Eric

32 km L'Isle sur la Sorgue, **dégustation** AOC Côte du Ventoux et Vins de Pays de Vaucluse (5 à 9€ la bouteille), Agriculture Biologique, Domaine de la Gasqui (Gerbelle et Maurange, page 297)

Domaine de la Gasqui

Jean FERAUD

Chemin de la Gasqui, Quartier St Antoine

84800 L'ISLE-SUR-LA-SORGUE

04 90 38 01 28 et 06 10 64 61 84

[www.domainedelagasqui.com](http://www.domainedelagasqui.com)

[mf.feraud-bazet@wanadoo.fr](mailto:mf.feraud-bazet@wanadoo.fr)

**Hôtel** à Carpentras Hôtel de l'Univers

Hôtel l'Univers

110 place Aristide Briand

84200CARPENTRAS

04 90 63 00 05

[univershotel@aol.com](mailto:univershotel@aol.com)

[www.hotel-univers.com](http://www.hotel-univers.com)

**Dîner:** dans la vieille ville

Restaurant la Ciboulette

30 place de l'Horloge

84200CARPENTRAS

04 90 60 75 00

[lacibouletterestaurant@hotmail.fr](mailto:lacibouletterestaurant@hotmail.fr)

Environ 50 km, plat et petites côtes, 270 m de dénivelée.

### **Jedi 13 mai:**

22 km Châteauneuf du Pape: **dégustation** AOC Châteauneuf blanc et rouge (13€ la bouteille)

Chante Perdrix

Frédéric NICOLET

Domaine Chante Perdrix

Route de Sorgues

84230 CHATEAUNEUF DU PAPE

04 90 83 71 34

06 21 11 27 57

[chante-perdrix@wanadoo.fr](mailto:chante-perdrix@wanadoo.fr)

[www.chante-perdrix.com](http://www.chante-perdrix.com)

48 km Violès **déjeuner** (auberge, + viticulteur Agriculture Biologique, possibilité acheter vins servis au repas)

Sylvie et Xavier HENRY

Auberge de la Tuilerie

Domaine Grand-Père-Jules

84150 VIOLES

04 90 70 92 89

Fax: 04 90 70 97 79

Sablet, Vaqueyras,

63 km Beaumes de Venise **dégustation** Rosé Côtes du Ventoux, AOC Beaumes de Venise, Muscat Beaumes de Venise, (4 à 13€ la bouteille) Balma Venitia

Balma Venitia

Quartier Ravel(route de Vaqueyras)

84190 BEAUMES DE VENISE

04 90 12 41 00

[vignerons@beaumes-de-venise.com](mailto:vignerons@beaumes-de-venise.com)

[www.beaumes-de-venise.com](http://www.beaumes-de-venise.com)

Retour à Carpentras

**Hôtel** à Carpentras

Hôtel l'Univers

**Dîner:** à côté de l'hôtel:

Restaurant de l'Univers

place Aristide Briand

84200 CARPENTRAS

04 90 63 30 13

Boucle environ 74 km, plutôt plat sauf la fin, 450m de dénivelée.

**Vendredi 14 mai:**

Route vers Malaucène (via Caromb), Vaison, Séguret

42 km Sablet **dégustation** AOC Côtes du Rhône, Sablet, Plan de Dieu et Gigondas (5 à 19€ la bouteille) Domaine des Pasquiers (Gerbellé et Maurange, page 297)

Domaine des Pasquiers

Famille Lambert

Route d'Orange (en face de la mairie)

84110 SABLET

04 90 46 83 97

[domainedespasquiers@terre-net.fr](mailto:domainedespasquiers@terre-net.fr)

[www.domainedespasquiers.com](http://www.domainedespasquiers.com)

Déjeuner **pique nique** à Sablet

Route vers Bollène via Ste Cécile et Suze la Rousse avec visite du château.

**Hôtel** à Bollène,

Hôtel Le Lez

16 cours de la République

84500 BOLLENE

04 90 30 16 19

[Hotel-du-lez@orange.fr](mailto:Hotel-du-lez@orange.fr)

<http://hoteldulez.fr>

**Dîner:** à la sortie vers Suze (à pied)

Restaurant la Belle Ecluse

156 av Emile Lachaux

84500 BOLLENE

04 90 40 09 09

[ecluse84@clubinternet.fr](mailto:ecluse84@clubinternet.fr)

[www.lechateaudurocher.com](http://www.lechateaudurocher.com)

Environ 72 km, côtes au début, 500m de dénivelée.

**Variante:** S'il y a des amateurs, lever tôt (6h) et Ventoux. Montée par Bédoin, descente par Malaucène (environ + 40 km, +1500 m de D+ et +2h30 par rapport au circuit de base). Regroupement à Malaucène ou au plus tard à Sablet.

### **Samedi 15 mai:**

Suze la Rousse,

12 km vers St Turquoit, **dégustation** AOC Côtes du Rhône, Côtes du Rhône Villages, Viognier Vendanges d'Automne (6 à 13€ la bouteille), Agriculture Biologique Mas de Jas

Domaine du Jas

Hubert et Anne-Marie PRADELLE

26790 SUZE LA ROUSSE

04 75 98 23 20

[domainedujas@club-internet.fr](mailto:domainedujas@club-internet.fr)

Route vers Grignan, Valaurie,

41 km La Garde Adhémar, **Déjeuner**

Café Restaurant L'Absinthe

Place Georges Perriod

26700 LA GARDE ADHEMAR

04 75 04 44 38

[absinthe.adhemar@gmail.com](mailto:absinthe.adhemar@gmail.com)

Plat + dessert 18€ + vin

### **Tour de ville,**

56 km Bourg St Andéol, **dégustation** AOC Côtes du Rhône et Côtes du Rhône Villages, (5 à 8€ la bouteille) Château Rochecolombe (Gerbelle et Maurange, page 287)

Château Rochecolombe

Rolland Terrasse et Famille Herberigs

07700 BOURG SAINT-ANDEOL

04 75 54 50 47

[rochecolombe@aol.com](mailto:rochecolombe@aol.com)

Retour Bollène

**Hôtel** à Bollène

Hôtel Le Lez

**Dîner:** dans la vieille ville à pied

L'Entracte

Place de la Mairie

84500BOLLENE

04 90 51 57 09

06 24 24 36 89

[cyrilmars@free.fr](mailto:cyrilmars@free.fr)

Boucle 78 km, petites côtes (La Garde A.) 490m de dénivelée.

### **Dimanche:**

43 km L'Ardoise (via Pont St Esprit et petites routes), **dégustation** AOC Côtes du Rhône, Côtes du Rhône Villages et Lirac (5 à 10€ la bouteille) Château Boucarut et Saint Maurice (Hachette p 1142)

et 1073)

Château Saint Maurice

Christophe Valat

RN 580

30290 LAUDUN-L'ARDOISE

04 66 50 26 84, 04 66 50 29 31

[chateau.saint.maurice@wanadoo.fr](mailto:chateau.saint.maurice@wanadoo.fr)

[www.chateau-saint-maurice.com](http://www.chateau-saint-maurice.com)

Déjeuner **pique nique** au Château

Roquemaure

Ile de la Barthelasse

Vers 16h30 Gare TGV

Environ 71 km plutôt plat (203m de dénivelée)

Départ vers Paris par TGV (18h04-20h45)

**Total:**

340 Km (+ variante Ventoux)

7 dégustations + repas de Violès

3 pique nique à midi et 2 restaurants

## Mercredi 12 mai, la Sorgue

Première journée de balade. Le rendez-vous est donné à la gare TGV d'Avignon où arrive par le TGV plus de la moitié d'entre nous à 10h24. La camionnette avec les vélos des parisiens sera déjà là. Le temps de monter les vélos et nous pourrons partir.

Pour sortir de la gare et d'Avignon, nous allons prendre des toutes petites routes le long du TGV et de la Durance. Les voitures ne pourront pas nous suivre sur 7 km. Ce premier trajet nous conduira à Caumont chez Eric où nous aurons notre premier pique nique.

Après déjeuner, la route nous conduira à l'Isle sur la Sorgue pour une première dégustation au Domaine de la Gasqui, chez un viticulteur qui travaille en Agriculture Biologique. En arrière plan vues sur le Lubéron et vers le NE sur le Ventoux.

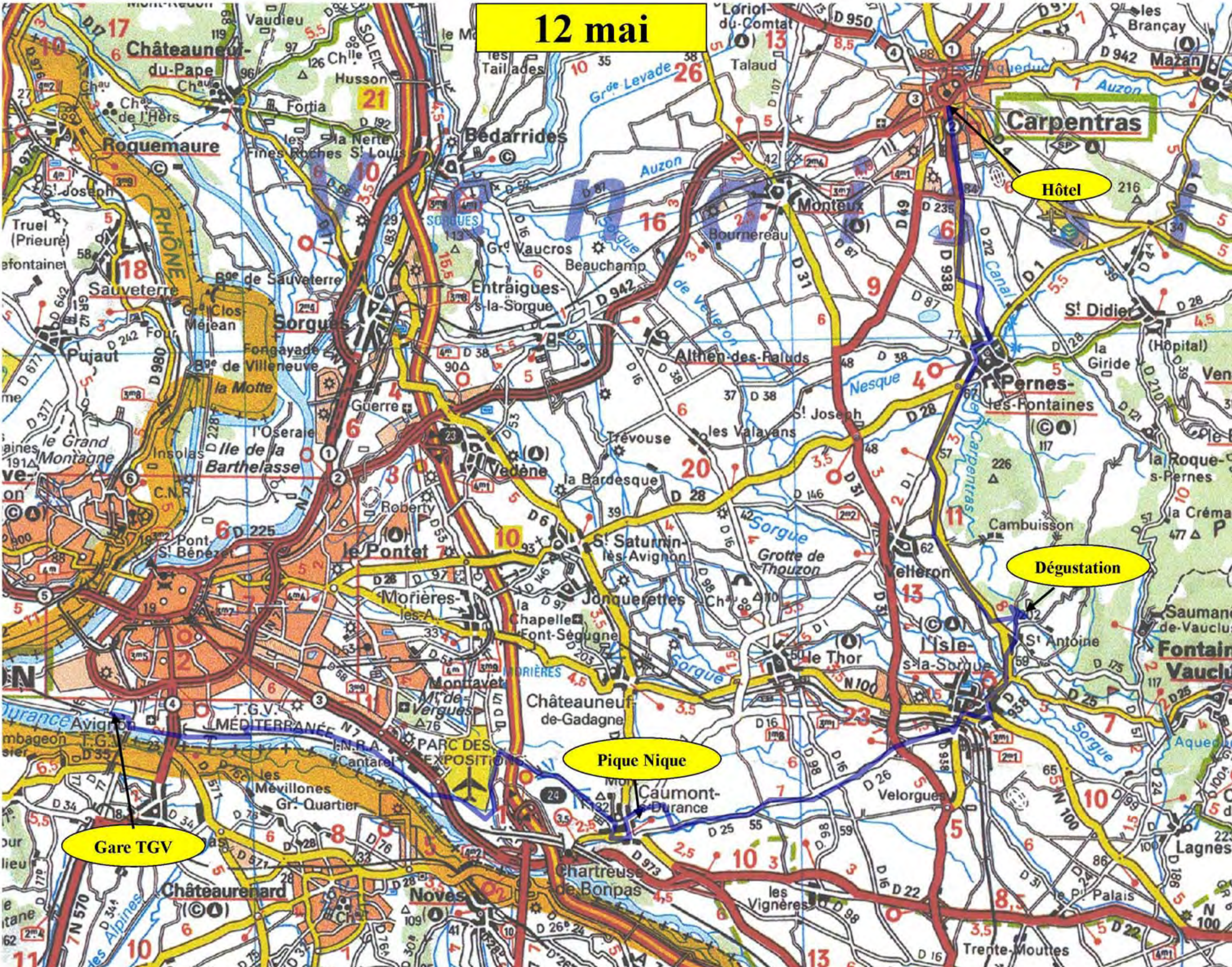
Ensuite la route nous conduira jusqu'à Carpentras où nous passerons 2 nuits. Dîner prévu dans un petit resto de la vieille ville où nous irons à pied depuis l'hôtel.

km cum		Heure	km	km cum	Déniv	Cum
<b>0,0</b>	<b>Rendez-vous à la Gare de Avignon TGV, parking à 10h00</b>	<b>10h00</b>		0,0		0
	Les voitures peuvent rester dans ce parking pendant le circuit.					
<b>0,0</b>	Sortir du parking,	11h00	0,0	0,0		0
<b>0,3</b>	A 200 ou 300m, tourner à D vers Quartier des Crillones puis à D Chemin Bono Nouvello, la route suit le TGV (à main D) puis passe au dessus du TGV par une épingle à cheveux, puis sous le pont de la voie SNCF classique		0,3	0,3		0
<b>1,6</b>	Au Rd Pt, tout droit allée Palière (interdite aux voitures), on roule entre TGV et Durance		1,3	1,6	8	8
<b>4,2</b>	Lorsque la route monte sur la digue, passer sous le TGV		2,6	4,2	6	14
<b>4,5</b>	Puis première route à D, qui longe le TGV, rester à D de la digue		0,3	4,5		14
<b>7,3</b>	Au stop à D chemin du Canal, passage du petit pont sur le canal... Chemin de Sourdaïne		2,8	7,3	7	21
<b>10,0</b>	Au stop à G chemin de la Croix d'Or, on passe sous la N7 et juste après		2,7	10,0	6	27
<b>10,5</b>	A D chemin du Fruchage		0,5	10,5	1	28
<b>11,6</b>	Juste après petit pont sur petit canal, à G chemin de Bompas (vers Dom St Pierre) route étroite le long petit canal		1,1	11,6	3	31
<b>13,5</b>	Au stop on rejoint une route + importante: à D vers Caumont, la route passe sur l'A7, monte, avant de redescendre sur Caumont		1,9	13,5	3	34
<b>17,2</b>	Dans Caumont, au T, sur la place, à G vers Centre Ville... 400 m plus loin		3,7	17,2	85	119
<b>17,6</b>	Au feu, à G vers Le Thor		0,4	17,6	0	119
<b>17,8</b>	Puis à D route D1 vers Le Thor,		0,2	17,8	0	119
<b>18,1</b>	Juste avant le panneau de sortie, à G allée du Fenouil,, aller jusqu'au N° 7		0,3	18,1		119
<b>18,2</b>	<b>Chez Eric Minassian, Pique Nique</b>	<b>12h15</b>	<b>0,1</b>	<b>18,2</b>		<b>119</b>
<b>18,3</b>	En sortant de l'allée du Fenouil, à G sur la D1, suivre sur 500m	14h00	0,1	18,3		119
<b>18,8</b>	A D chemin de Saint Estève, puis 700m plus loin		0,5	18,8		119
<b>19,5</b>	Petite route à D mal signalée chemin de Muscadelle, aller jusqu'au bout		0,7	19,5	3	122
<b>20,1</b>	Au stop, à G (D25 vers l'Isle sur la Sorgue), la route se dirige vers l'est sur 7km		0,6	20,1		122
<b>27,2</b>	Dans l'Isle sur la Sorgue, au stop, à G vers Centre Ville, on passe sous le chemin de fer		7,1	27,2	13	135
<b>27,5</b>	Au 1er Rd Pt, à D vers Apt		0,3	27,5		135
<b>28,1</b>	Au 2ème Rd Pt, 3/4 G vers Carpentras, Au 3ème Rd Pt toujours vers Carpentras, au 4ème Rd Pt tt droit vers Carpentras, au 5ème Rd Pt tt droit vers Carpentras, au 6ème Rd Pt tt droit vers Carpentras,...		0,6	28,1		135
<b>29,7</b>	Juste après le 7ème Rd Pt à D petite route vers St Antoine		1,6	29,7	10	145
<b>30,1</b>	Au Rd Pt à D vers Domaine de la Gasqui		0,4	30,1	5	150
<b>31,2</b>	A D chemin des Fustières vers Domaine de la Gasqui		1,1	31,2	33	183
<b>31,4</b>	A D chemin de la Gasqui		0,2	31,4	9	192
<b>31,7</b>	A G chemin de terre Domaine de la Gasqui		0,3	31,7	3	195

	<b>Dégustation Domaine de la Gasqui</b> <b>Jean FERAUD</b> <b>Chemin de la Gasqui, Quartier St Antoine</b> <b>84800 L'ISLE-SUR-LA-SORGUE</b> <b>04 90 38 01 28 et 06 10 64 61 84</b> <b>www.domainedelagasqui.com</b>					
32,0	<b>Côtes du Ventoux et vins de Pays de Vaucluse de 5 à 9€.</b>	<b>15h00</b>	<b>0,3</b>	<b>32,0</b>	<b>7</b>	<b>202</b>
32,0	Redescendre le chemin de terre	16h00		32,0		202
32,4	A la route repartir à D chemin de la Gasqui		0,4	32,4		202
32,7	Au T à G chemin des Fustières		0,3	32,7		202
32,9	A la balise à G puis 100m plus loin à D chemin des Florides		0,2	32,9		202
33,5	Au T, à G chemin des Costières		0,6	33,5	2	204
34,2	On arrive à une grand route, on prend à D (D938 vers Carpentras), on passe plus loin un Rd Pt, tt droit D 938		0,7	34,2	12	216
40,6	Dans Pernes, au Rd Pt suivre Carpentras en face		6,4	40,6	18	234
41,4	Au T, à G vers Carpentras, puis 100m plus loin		0,8	41,4	6	240
41,5	A la balise à D D1 vers Mazan		0,1	41,5	3	243
41,9	Au feu, à G		0,4	41,9	6	249
44,7	Au Rd Pt à D vers Carpentras D938		2,8	44,7	4	253
45,6	Au Rd Pt suivant à l'entrée de Carpentras, tout droit D938, continuer tout droit jusqu'à la place		0,9	45,6		253
47,8	Sur la place, à G l'hôtel, à D parking possible payant pour voiture et camionnette	17h15	2,2	47,8	15	268
	<b>Hôtel de l'Univers</b> <b>110 place Aristide Briand</b> <b>84200CARPENTRAS</b> <b>04 90 63 00 05</b> <b>www.hotel-univers.com</b>					
	<b>Dîner au restaurant la Ciboulette, de l'autre côté de la Vieille Ville</b> <b>30 place de l'Horloge</b> <b>84200 CARPENTRAS</b> <b>04 90 60 75 00</b>					
	Total			47,8 km		268



12 mai



Carpentras

Hôtel

Dégustation

Pique Nique

Gare TGV



## Jeudi 13 mai, le Comtat Venaissin

Cette journée va nous permettre de faire le tour du Comtat Venaissin. Une première étape nous conduira jusqu'à l'incontournable Châteauneuf du Pape chez un petit producteur avec des vins d'appellation tout à fait convenables et à des prix très abordables.

Nous traverserons ensuite la plaine en direction des Dentelles de Montmirail que nous aurons en ligne de mire une bonne partie de la journée. Une étape dans la campagne de Violès nous permettra de déjeuner dans une petite auberge et de goûter les vins produits sur place.

Puis nous rejoindrons le pied des Dentelles et passerons ces villages qui sont autant d'AOC (Sablet, Gigondas, Vaqueyras, etc.)

Nous nous arrêterons à la Cave Coopérative de Beaumes de Venise, pour y goûter des vins d'appellation et du muscat.

Quelques derniers km nous ramèneront à l'hôtel de Carpentras.

Nous dînerons dans le restaurant à côté de l'hôtel afin de permettre aux cinglés du Ventoux de se coucher tôt!

km cum		Heure	km	km cum	Déniv	Cum
0	<b>Départ pour Châteauneuf</b>	<b>8h45</b>		0		
0,0	Sortir de l'hôtel à pied en poussant les vélos à droite sur 100m, puis prendre à D l'Av Clémenceau à contre sens sur 2 à 300m traverser le passage à niveau, et		0,0	0,0		0
0,4	A G av Bel Air qui devient après le virage rue Kennedy <i>Nota : les voitures devront faire le tour de la ville, prendre la direction d'Avignon, et après le chemin de fer, tourner à G dans la rue A Naquet, au T baïonnette à G pour atteindre l'av Bel Air</i>		0,4	0,4	3	3
0,9	Au Rd Pt, sur la D, toujours rue Kennedy, zone d'activité, on sort de la ville		0,5	0,9		3
2,8	Au stop à D vers Monteux		1,9	2,8	3	6
4,3	Au feu dans Monteux, à G		1,5	4,3		6
4,9	Au Rd Pt à D vers Orange		0,6	4,9		6
5,3	A la balise, à D vers Orange D87, on passe un passage à niveau, puis sur l'Auzon et juste après		0,4	5,3		6
5,8	A G vers Bédarrides, on roule dans la campagne		0,5	5,8		6
12,5	Au T, à la balise, à D vers Bédarrides (D16)		6,7	12,5		6
14,0	A l'entrée de Bédarrides, à D sur le vieux pont, puis juste à la sortie du pont, à G et suivre l'Ouvèze		1,5	14,0		6
14,7	Au stop, à G, passer sous le chemin de fer et tout de suite à D, suivre jusqu'au feu		0,7	14,7		6
15,3	Au feu, en face vers Châteauneuf du Pape, passer sous l'autoroute et		0,6	15,3	6	12
15,8	Au stop à D vers Châteauneuf, ça monte dans les collines, ... après une petite montée et un grand hangar à G		0,5	15,8		12
19,6	A G vers Château des Fines Roches, continuer la petite route qui redescend entre de beaux arbres jusqu'à une espèce de portail		3,8	19,6	81	93
21,1	Prendre à G la D17, la suivre sur 800m		1,5	21,1	4	97
21,9	A D en arrière vers Domaine de Chante Perdrix		0,8	21,9		97
	<b>On arrive au Domaine de Chante Perdrix Dégustation</b> <b>Frédéric NICOLET</b> <b>Route de Sorgues</b> <b>84230 CHATEAUNEUF DU PAPE</b> <b>04 90 83 71 34</b> <b>06 21 11 27 57</b> <b>www.chante-perdrix.com</b>					
22,5	<b>Châteauneuf rouge et blanc &lt;15€ la bouteille</b>	<b>10h15</b>	<b>0,6</b>	<b>22,5</b>	<b>2</b>	<b>99</b>
22,5	En sortant repartir en arrière (à G à D) vers la grande route	11h15		22,5		99
23,0	A la balise, à G sur la D17 vers Châteauneuf, on traverse le village en montant		0,5	23,0	1	100
26,1	Au stop, à D vers Courthezon D92, ça descend et ça monte un peu! On atteint l'autoroute qu'on longe sur 200m		3,1	26,1	31	131
31,6	A D vers Courthezon en passant au dessus de l'autoroute		5,5	31,6	42	173
31,9	Au Rd Pt à l'entrée de Courthezon, à G vers Carpentras		0,3	31,9		173
32,1	Au Rd Pt suivant, en face vers Jonquières		0,2	32,1		173
33,4	Au stop sur grande route : traverser et continuer tout droit		1,3	33,4	21	194

35,3	A la balise, à D vers Jonquières (D950)		1,9	35,3	3	197
37,2	Dans Jonquières, au centre, au feu, à G vers Violès		1,9	37,2		197
37,7	Vers la sortie du village, prendre la 3ème à droite Chemin des Chèvres, Moulin à huile, petite route dans la campagne		0,5	37,7	3	200
42,5	A la balise, prendre en face (petit pont)		4,8	42,5	21	221
42,9	A la balise, (vers Domaine du Dieumercy), prendre à D (D23)		0,4	42,9	4	225
47,2	Au grand Rd Pt, en face D23 vers Sablet, continuer encore 700m		4,3	47,2	38	263
47,9	Ne pas manquer la petite route à D vers Auberge de la Tuilerie		0,7	47,9	9	272
	<b>Déjeuner Auberge de la Tuilerie</b> <b>Sylvie et Xavier HENRY</b> <b>Domaine Grand-Père-Jules</b> <b>84150 VIOLES</b> <b>04 90 70 92 89</b>					
48,2		12h45	0,3	48,2		272
48,2	En sortant, reprendre la route à D	14h30		48,2		272
48,5	A la balise à D la D23 vers Sablet		0,3	48,5	3	275
50,4	Grand carrefour, au stop, à G D977 vers Sablet		1,9	50,4	15	290
51,9	Au Rd Pt à D vers Sablet D23, la route monte vers le village de Sablet		1,5	51,9		290
52,8	Dans Sablet, au Rd Pt à D (D7) vers Gigondas, la route se balade au pied des Dentelles de Montmirail (on ne passe pas dans Gigondas)		0,9	52,8	22	312
58,6	Au stop, à G vers Carpentras D7, dans la traversée de Vaqueyras, tout droit, suivre Carpentras		5,8	58,6	54	366
63,3	Au grand Rd Pt à l'entrée de Beaumes de Venise, continuer D7 vers Carpentras, et 200m plus loin		4,7	63,3		366
	<b>A D entrée de la coopérative, Dégustation</b> <b>Balma Venitia</b> <b>Quartier Ravel(route de Vaqueyras)</b> <b>84190 BEAUMES DE VENISE</b> <b>04 90 12 41 00</b> <b>www.beaumes-de-venise.com</b>					
63,5	<b>Côtes de Rhône, AOC Beaumes de Venise, Muscat de 5 à 10€ la bouteille</b>	15h30	0,2	63,5		366
63,5	En sortant, à D, (D7) suivre Carpentras, dans Aubignan suivre Carpentras, puis après le centre	16h45		63,5		366
66,6	Au Rd Pt à D la D126 vers Loriol du Comtat		3,1	66,6	14	380
68,1	Ne pas manquer la petite route à G, en face du panneau directionnel : route de la Tranchée D187		1,5	68,1		380
70,4	Après le pont sur ancienne voie de chemin de fer, à D, suivre jusqu'à Carpentras		2,3	70,4	35	415
71,5	Au grand Rd Pt, à G vers Carpentras Centre (D950)		1,1	71,5		415
72,1	Rd Pt suivant tt droit vers Centre Ville		0,6	72,1		415
72,4	Au feu, à D vers Centre Ville, 300 m plus loin on se retrouve sur le boulevard circulaire que l'on suit jusqu'à l'hôtel, qui sera sur la place à droite		0,3	72,4	4	419
	<b>Hôtel de l'Univers</b> <b>110 place Aristide Briand</b> <b>84200CARPENTRAS</b> <b>04 90 63 00 05</b> <b>www.hotel-univers.com</b>					
73,6		17h30	1,2	73,6	17	436
	<b>Dîner Restaurant de l'Univers, à côté de l'Hôtel</b> <b>place Aristide Briand</b> <b>84200 CARPENTRAS</b> <b>04 90 63 30 13</b>			73,6		436
	Total			73,6 km		436



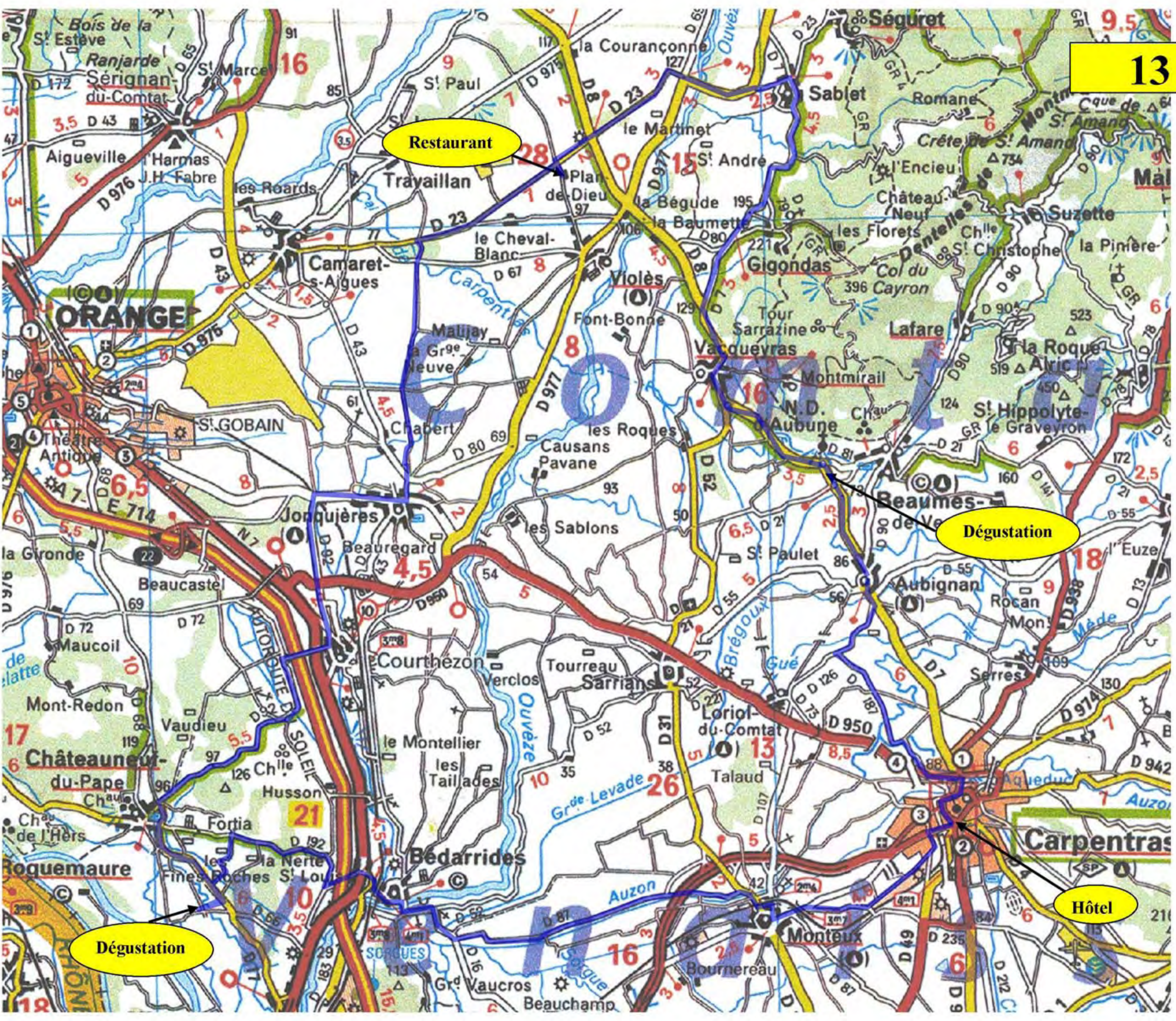
13 mai

Restaurant

Dégustation

Hôtel

Dégustation





## Vendredi 14 mai, taquiner le Ventoux

Cette journée nous permettra de passer au pied du Ventoux, et de le gravir pour ceux qui veulent, de faire la moitié du tour des Dentelles de Montmirail et de gagner le Tricastin.

Pour ceux qui le souhaitent, une variante avec un lever à 6h et un départ à 7h permettra de monter au sommet du Ventoux par sa face sud, la plus mythique et la plus raide (des passages à 12%). Cette ascension nécessite un très bon entraînement. Le retour au circuit simple se fait après la redescente sur le versant nord à Malaucène.

Pour les autres le départ se fera tranquillement, avec une montée assez douce en direction du pied du Ventoux qu'on laissera sur la droite. après le passage d'une espèce de col à plus de 400m d'altitude, la route redescend tranquillement vers Malaucène puis Vaison la Romaine. Nous passerons à côté du vieux pont de Vaison (chacun se souvient des images épouvantables de l'inondation d'il y a une quinzaine d'années) avant de redescendre jusqu'à Sablet pour une dégustation et un pique nique.

Après le déjeuner, nous traverserons la plaine vers le Tricastin. Avant de gagner l'hôtel à Bollène nous irons visiter le château de Suze la Rousse, que nous aurons eu en cible pendant des km et d'où nous pourrions admirer les éclairages de fin d'après midi sur le Ventoux. Cette forteresse médiévale édifée sur un promontoire rocheux est un spectaculaire ouvrage militaire protégé par ses tours et son rempart. Elle a été transformée au XVIème puis au XVIIème siècle en une grande demeure aux façades Renaissance donnant sur la cour d'honneur intérieure.

Nous dînerons dans un restaurant un peu vieillot à 10 minutes à pied.

km cum		Heure	km	km cum	Déniv	Dén Cum
	<b>Départ vers le pied du Ventoux</b>	<b>9h00</b>				
<b>0,0</b>	<i>Variante Ventoux</i>	<b>7h00</b>		0,0		0
<b>0,0</b>	En quittant l'hôtel, prendre en face direction Vaison la Romaine			0,0		0
<b>0,7</b>	Suivre D942 vers Vaison		0,7	0,7		0
<b>1,2</b>	Au Rd Pt à G vers Mont Ventoux et Vaison, admirer l'aqueduc sur la gauche		0,5	1,2		0
	A la sortie de la ville, après une petite côte, grand Rd Pt, prendre en face direction Carom D13, la route monte doucement					
<b>2,7</b>	<i>Nota, variante Ventoux, prendre à droite (vers Bédoin D974 non balisée)</i>		1,5	2,7	14	14
<b>2,7</b>	Dans Caromb, suivre Centre Ville, puis Malaucène (D13), ça monte!			2,7		14
	A la balise, prendre à D la D938 vers Malaucène, ça monte toujours, à G sur les hauteurs, on voit le Château du Barroux					
<b>11,4</b>	on passe une espèce de col et on redescend vers Malaucène, ... suivre Vaison		8,7	11,4	132	146
<b>18,7</b>	A Malaucène, Rd Pt suivre Vaison	10h15	7,3	18,7	172	318
<b>18,9</b>	<i>Nota : à droite, arrivée de la descente du Ventoux (variante...)</i>		0,2	18,9		318
<b>18,9</b>	A la sortie de Malaucène, suivre Vaison, de même dans Crestet			18,9		318
<b>26,5</b>	Au grand Carrefour, prendre à G vers le centre de Vaison, on suit l'Ouvèze		7,6	26,5		318
<b>28,2</b>	Au niveau du vieux pont de Vaison, continuer tout droit le long de l'Ouvèze		1,7	28,2	11	329
<b>28,7</b>	Au Rd Pt en face D977 vers Séguret		0,5	28,7		329
<b>33,7</b>	Au grand Rd Pt, à G vers Séguret, la route monte vers le village		5,0	33,7	3	332
<b>36,8</b>	Au T à l'entrée de Séguret (qu'on ne traverse pas), à D vers Sablet D23		3,1	36,8	46	378
	<b>A Sablet, au Rd Pt : en face Domaine du Pasquier, Dégustation</b>					
	<b>Famille Lambert</b>					
	<b>Route d'Orange (en face de la mairie)</b>					
	<b>84110 SABLET</b>					
	<b>04 90 46 83 97</b>					
	<b>www.domainedespasquiers.com</b>					
<b>38,7</b>	<b>AOC Côtes de Rhône, Sablet, Gigondas, de 4 à 19€ la bouteille</b>	<b>11h45</b>	<b>1,9</b>	<b>38,7</b>		<b>378</b>
<b>39,5</b>	<b>Pique nique sur emplacement proposé par le viticulteur à quelques centaines de m</b>	<b>12h45</b>	<b>0,8</b>	<b>39,5</b>	<b>40</b>	<b>418</b>
<b>39,5</b>	Après le pique nique, au Rd Pt prendre la D23 qui descend, direction Rasteau	14h30		39,5		418
<b>40,3</b>	Au Rd Pt à G D977 vers Violès		0,8	40,3		418
<b>41,8</b>	Carrefour, à D vers Camaret D23		1,5	41,8		418
<b>44,4</b>	Au grand Rd Pt, à D (D8) jusqu'à Cairanne, dans Cairanne, rester sur D8 jusqu'à Ste Cécile les Vignes		2,6	44,4	4	422
<b>54,6</b>	Vers la sortie de Ste Cécile les Vignes : à D vers Lyon, tout de suite baïonnette à G puis D vers Suze (D50, puis D59)		10,2	54,6	34	456
<b>61,0</b>	Dans Suze, au carrefour, à G vers l'Eglise, sur 200m		6,4	61,0	6	462
<b>61,2</b>	Au Rd Pt, à G vers Bollène		0,2	61,2		462
<b>61,3</b>	Puis à D montée vers le Château		0,1	61,3		462

	<b>Château de Suze la Rousse, visite libre</b> <b>Fermeture des visistes à 17h30.</b> <b>En groupe, peut-être possible de voir la salle de formation œnologique, demander à l'accueil</b>					
<b>61,9</b>	<b>Tel Château 04 75 04 81 44 Tel Réservation visites de groupes 04 75 91 83 64</b>	<b>16h00</b>	<b>0,6</b>	<b>61,9</b>	<b>36</b>	<b>498</b>
<b>61,9</b>	Après la visite, on repart en sens inverse et on redescend	17h00		61,9		498
<b>62,6</b>	En bas de la côte, à la balise, à G vers le Centre Ville		0,7	62,6		498
<b>62,8</b>	Au Rd Pt devant l'Eglise, à G D59 vers St Paul 3 Chx		0,2	62,8		498
<b>63,3</b>	Après le pont et l'allée de platanes, à G vers "la Gariguette", suivre la petite route jusqu'à Bollène		0,5	63,3		498
<b>69,5</b>	A l'entrée de Bollène, au Rd Pt, en face		6,2	69,5		498
<b>70,0</b>	Au stop, à G		0,5	70,0		498
<b>70,8</b>	Au stop à D vers Centre Ville, suivre la rue jusqu'à une grande place du 18 juin 40 (parking voitures), l'hôtel est à G à 100m		0,8	70,8		498
<b>71,6</b>	<b>Hôtel du Lez</b>	<b>17h45</b>	<b>0,8</b>	<b>71,6</b>	<b>3</b>	<b>501</b>
	<b>Variante Ventoux</b>					
<b>2,7</b>	Suivre la D974 vers Bédoin jusqu'à "cote 283"			2,7		14
<b>13,0</b>	Prendre une petite route vers Ste Colombe, on retrouve la D974 à la cote 356,		10,3	13,0	183	197
<b>15,0</b>	tourner à D vers le Mont Ventoux, ascension jusqu'à l'Observatoire (1909m)	7h45	2,0	15,0	73	270
<b>34,3</b>	Continuer sur la D974 à la descente jusqu'à	10h15	19,3	34,3	1553	1823
<b>55,3</b>	Malaucène et retrouver le circuit simple, le suivre jusqu'à rattraper le peloton, au plus tard à Sablet	10h45	21,0	55,3		1823
	<b>Coucher à l'hôtel du Lez</b> <b>16 cours de la République</b> <b>84500 BOLLENE</b> <b>04 90 30 16 19</b> <b><a href="http://hoteldulez.fr">http://hoteldulez.fr</a></b>					
	<b>Dîner au Restaurant la Belle Ecluse</b> <b>156 av Emile Lachaux</b> <b>84500 BOLLENE</b> <b>04 90 40 09 09</b> <b><a href="http://www.lechateaudurocher.com">www.lechateaudurocher.com</a></b>					
<b>71,6</b>	Total circuit simple			71,6 km		501
<b>108,0</b>	Total avec variante Mont Ventoux			108,0 km		2006



14 mai

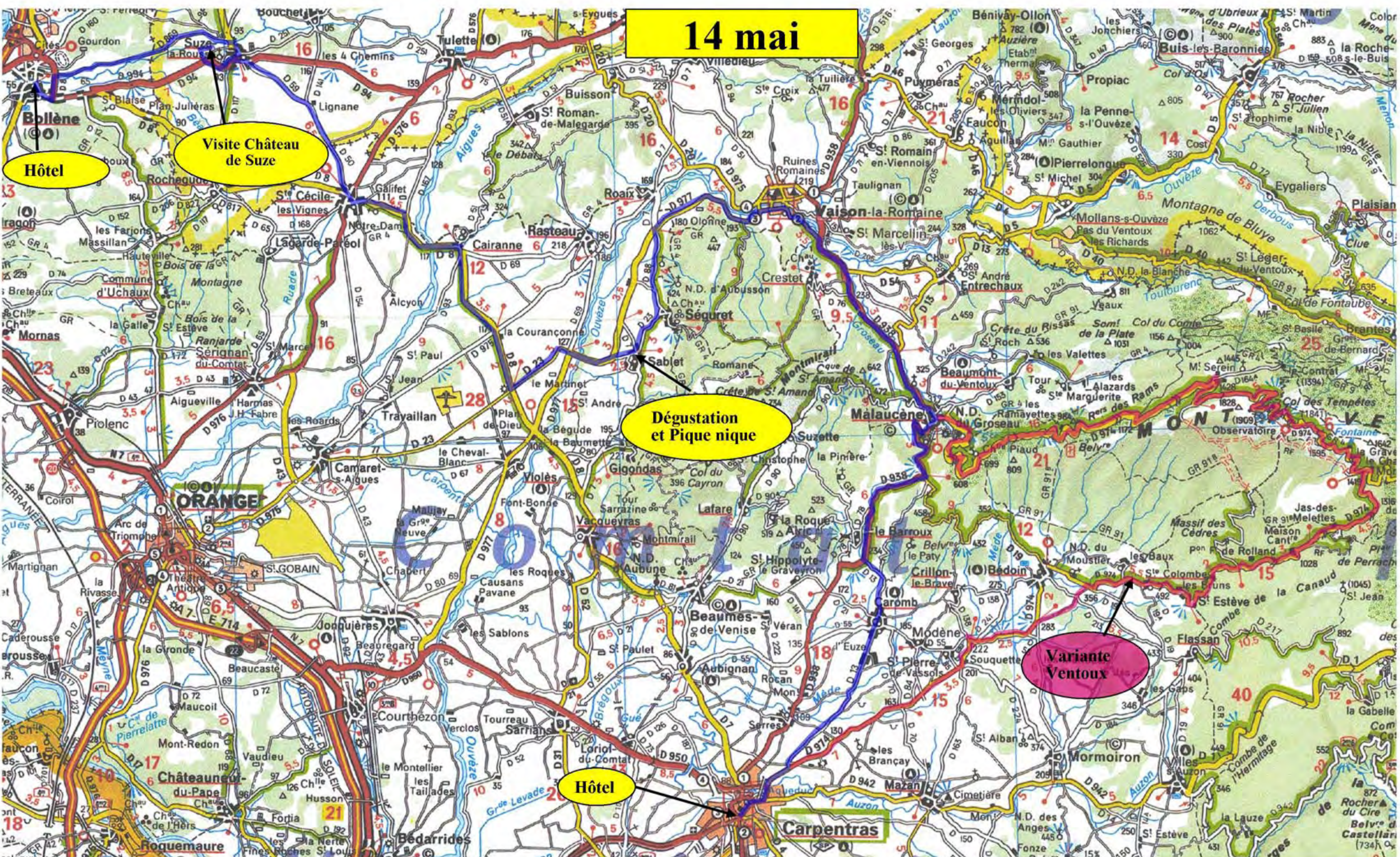
Hôtel

Visite Château de Suze

Dégustation et Pique nique

Variante Ventoux

Hôtel





## Samedi 15 mai, la Tricastine

Nous repartirons en direction de Suze par la même route que la veille avant de partir en direction de Grignan.

Après une douzaine de km, arrêt au Domaine du Jas, petit producteur qui propose des Côtes du Rhône variés.

Puis nous continuerons la route vers le nord est jusqu'à Grignan, dont nous ferons le tour afin de voir le vieux village et le château sous toutes ces facettes. Madame de Sévigné y séjourna et un festival lui rend hommage.

La route nous conduit ensuite, par des petites collines et le Val des Nymphes à la Garde Adhémar, petit village fortifié sur son promontoire qui domine la plaine industrielle du Tricastin. Après en avoir fait le tour rapide sur nos montures, nous déjeunerons dans une petite auberge sur la place intérieure.

Après le déjeuner, la descente nous conduira vers Pierrelatte et la grand route pour traverser le Rhône. Et nous irons rejoindre le Château de Roche Colombe à Bourg St Adéol pour une deuxième dégustation de Côtes du Rhône et Côtes du Rhône Village. Bien qu'il ne dispose pas du label bio, le producteur nous indique que les vignes sont cultivées sans engrais chimique, désherbant ni insecticide et que les vendanges sont faites à la main.

Après la dégustation, le retour à Bollène se fait en évitant au maximum les grandes routes.

Dîner le soir au restaurant l'Entracte dans la vieille ville de Bollène, à 5 minutes à pied de l'hôtel.

km cum		Heure	km	km cum	Déniv	Cum
0,0	<b>Départ pour le tour du Tricastin</b>	<b>9h00</b>		0,0		0
0,0	En sortant de l'hôtel, à droite		0,0	0,0	0	0
0,8	Au carrefour, à G D8 dir° A7 et St Restitut		0,8	0,8	8	8
1,6	A D , petite route dir° L'Embisque, camping, serpente dans la campagne		0,8	1,6	0	8
8,2	Au Stop, à G D59 vers St Paul 3 Chx		6,6	8,2	29	37
8,7	Carrefour, à D, D117 vers Grignan		0,5	8,7	8	45
	<b>Après 2,9 km à G, Domaine du Jas : dégustation</b> <b>Hubert et Anne-Marie PRADELLE</b> <b>26790 SUZE LA ROUSSE</b> <b>04 75 98 23 20</b>					
11,6	<b>AOC Côtes du Rhône de 5 à 10€ la bouteille, Viognier vendanges tardives à 12,50€</b>	<b>9h45</b>	2,9	11,6	18	63
11,6	En sortant, à G continuer sur D117	10h45	0,0	11,6	0	63
14,0	Au carrefour, continuer tout droit D117 vers La Baume et Grignan		2,4	14,0	11	74
16,6	Monségur sur Lauzon, Rd Point en face D71 vers Grignan, petites collines...		2,6	16,6	32	106
21,1	Chamaret, continuer D71 vers Grignan		4,5	21,1	43	149
24,0	Carrefour avec balise, à D (D541) vers Grignan		2,9	24,0	20	169
24,2	Et tout de suite à G vers Maison de Retraite		0,2	24,2	0	169
24,7	On rentre dans Grignan, à la balise tout droit, rue pavée, pour traverser le village par la G du château, suivre toutes directions		0,5	24,7	0	169
25,1	A la balise de priorité, à D, D541 vers Montélimar		0,4	25,1	4	173
25,4	Au carrefour, à D, (D541) vers Donzère et A7		0,3	25,4	0	173
26,9	Au carrefour par lequel on était arrivé, à G vers Chamaret		1,5	26,9	18	191
27,9	Après 1 km, à D, petite route, pancarte "fromages de chèvre", route de Mersanche		1,0	27,9	0	191
30,2	A la balise, à D, prendre D471 (qui devient D549 plus loin), vallonnée		2,3	30,2	15	206
32,4	Chantemerle lès G, au stop, tout droit		2,2	32,4	41	247
33,0	A la sortie de Chantemerle lès G, à la patte d'oie, à G (D471), toujours un peu vallonné		0,6	33,0	5	252
35,6	Nouvelle patte d'oie, à D, D571 vers Valaurie et St P 3 Chx		2,6	35,6	10	262
36,1	A la balise, à D puis tout de suite à G, D472 vers Val des Nymphes et La Garde Adhémar, côte 50m sur 1,2 km, puis vallonnée		0,5	36,1	0	262
40,2	La Garde Adhémar, au stop, tt droit, puis rentrer en ville par sens interdit à G ds virage (voitures continuer sur la route)		4,1	40,2	80	342
	<b>Après l'Eglise, rue à G avant la Mairie qui mène à petite place,</b> <b>Déjeuner : Café Restaurant l'Absinthe</b> <b>Place Georges Perriod</b> <b>26700 LA GARDE ADHEMAR</b> <b>04 75 04 44 38</b>					
40,7		<b>13h00</b>	<b>0,5</b>	<b>40,7</b>	<b>14</b>	<b>356</b>
40,7	En sortant du restau, à droite pour sortir de la ville	14h30	0,0	40,7	0	356
40,9	A la sortie de la vieille ville, à D en épingle à cheveux, descente vers "entrée sud"		0,2	40,9	3	359
41,1	Au carrefour, à D, (D572) vers St P 3 Chx, Pierrelatte, belle descente en virages serrés		0,2	41,1	0	359
43,0	Au Rd Pt, en face D358 vers Pierrelatte (on passe au dessus de l'A7 puis du canal), en arrivant à Pierrelatte : suivre Centre Ville		1,9	43,0	0	359
46,3	A la balise vers le pont SNCF : à D, sur le pont, puis à D en descendant le long des voies, puis à G vers Centre Comm. et Salle des Fêtes		3,3	46,3	4	363



46,9	Au Rd Pt, 2ème à D vers Brg St Andéol, suivre Brg St Andéol		0,6	46,9	0	363
47,6	A D, prendre D13 vers Brg St Andéol, passer sous N7, au Rd Pt suivre D13 vers Brg St Andéol		0,7	47,6	0	363
50,4	Au stop, à D, (D59) vers Brg St Andéol, la route passe sur le Rhône avant d'arriver à Brg St Andéol		2,8	50,4	0	363
51,6	Au Rd Pt à la sortie du pont, à D vers Vallon Pont d'Arc, continuer sur petite route // N86 (celle-ci est à D)		1,2	51,6	4	367
52,5	Après une petite remontée, au Stop, à D, vers Cave Coopérative		0,9	52,5	5	372
53,3	Au Rd Pt, sortie D190 vers St Montan, Ch Rochecolombe		0,8	53,3	6	378
53,7	Au Stop, à D vers St Montan		0,4	53,7	0	378
54,5	Après 800m, ne pas manquer la petite route à D vers Ch Rochecolombe, petite montées 54m sur 1,4km		0,8	54,5	9	387
	<b>Château Rochecolombe, Dégustation</b>					
	<b>Rolland Terrasse et Famille Herberigs</b>					
	<b>07700 BOURG SAINT-ANDEOL</b>					
55,9	<b>04 75 54 50 47</b>	15h30	1,4	55,9	54	441
55,9	Repartir par la même route	16h30	0,0	55,9	0	441
57,3	En bas de la descente, au T, prendre à droite		1,4	57,3	0	441
58,2	Au panneau d'entrée de Brg St Andéol, tourner à G		0,9	58,2	0	441
58,2	Au Rd Pt Prendre D86k vers Vallon Pont d'Arc et Centre Ville, au Rd Pt "Office de Tourisme" prendre Val de Touine.			58,2		441
60,3	Toutes Directions à G puis à D (balise), suivre Pierrelatte à G		2,1	60,3	12	453
60,4	Suivre Pierrelatte à G, prendre le pont vers Bollène et Pierrelatte		0,1	60,4	0	453
61,5	300m après le pont, petite route à D avec panneau "Granulats Rhône Alpes" (D823), suivre la route sur 6 km		1,1	61,5	5	458
68,4	A la balise, à D sur N7		6,9	68,4	0	458
68,9	Au Rd Pt à G vers La Palud (3ème sortie), à La Palud Rd Pt tout droit, suivre Bollène, en sortant on arrive à un		0,5	68,9	0	458
70,6	Très grand Rd Pt, on tourne dessus (3/4 de tour) jusqu'à D8 Bollène que l'on prend		1,7	70,6	3	461
75,3	Carrefour, au Stop à G sur D994 vers Bollène, A7 et A9, la route passe sur pont canal, puis A7		4,7	75,3	13	474
76,6	Bollène, Rd Pt tout droit D994, puis au 1er feu àD et suivre Centre Ville, Rd Pt suivre Centre Ville, après le pont sur le Lez à G jusqu'à l'hôtel		1,3	76,6	9	483
78,0	Hôtel du Lez	18h00	1,4	78,0	4	487
	<b>Coucher à l'hôtel du Lez</b>					
	<b>16 cours de la République</b>					
	<b>84500 BOLLENE</b>					
	<b>04 90 30 16 19</b>					
	<b>http://hoteldulez.fr</b>	18h00		78,0		487
	<b>Dîner en ville</b>					
	<b>l'Entracte</b>					
	<b>Place de la Mairie</b>					
	<b>84500BOLLENE</b>					
	<b>04 90 51 57 09</b>					
	<b>06 24 24 36 89</b>			78,0		487
	<b>Total</b>			<b>78,0 km</b>		<b>487</b>



15 mai

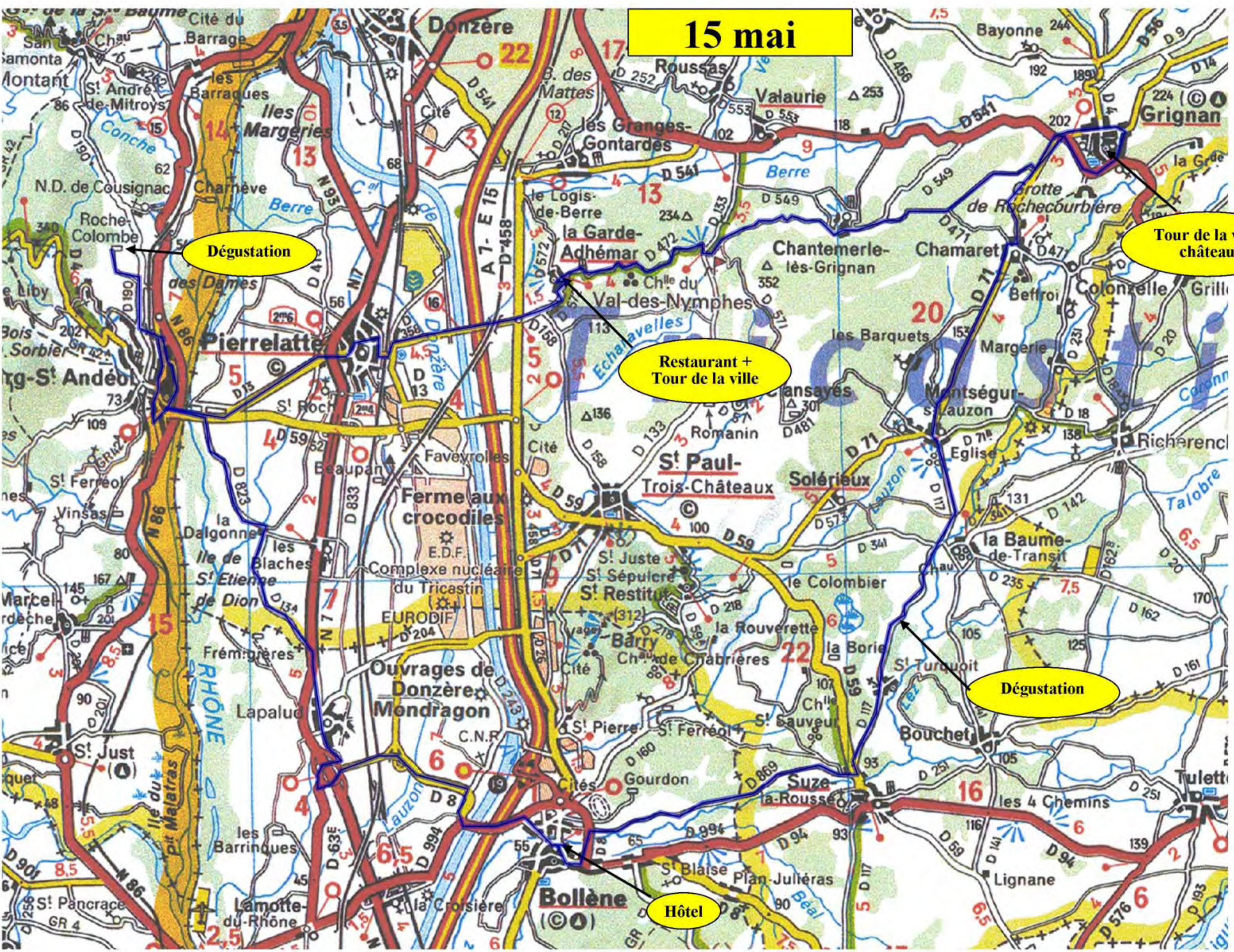
Dégustation

Tour de la ville  
château

Restaurant +  
Tour de la ville

Dégustation

Hôtel





## Dimanche 16 mai, la Gardoise

La fin de notre périple. Nous allons passer l'essentiel de la journée sur la rive droite, avec le souci d'éviter les grandes routes.

Au départ nous irons à Mondragon chercher une petite route pour traverser l'autoroute, le canal et le TGV. Puis nous prendrons le vieux pont pour traverser le Rhône avec les vieilles pierres de Pont Saint Esprit en ligne de mire. Une toute petite route nous permettra de descendre le long du Rhône jusqu'à Marcoule avant de nous éloigner jusqu'au pied des collines.

Le Château Saint Maurice nous accueillera pour une dernière dégustation de Côtes du Rhône et Côtes du Rhône Village et de Lirac.

Le grand cèdre devant le château nous donnera l'ombre nécessaire pour le dernier pique nique et les discours.

Un dernier parcours, par l'île de la Barthelasse, nous ramènera à la gare TGV d'Avignon dans l'après midi, où les voyageurs en TGV prendront leur train à 18h04, après avoir rangé leurs vélos dans leurs housses et dans la camionnette.

km cum		Heure	km	km cum	Déniv	Cum
	<b>Départ pour le Gard</b>	<b>8h45</b>				
0,0	En sortant de l'hôtel, à droite		0,0	0,0	0	0
0,3	A la fontaine, à D vers la vieille ville, ensuite au Stop, tt droit		0,3	0,3	2	2
0,8	Au Rd Pt à G vers Mondragon D26		0,5	0,8	0	2
6,3	Mondragon, au centre ville, à D D44 route de la Motte du Rhône, puis au feu tt droit, on passe au dessus de l'A7 puis du canal		5,5	6,3	1	3
7,9	A la sortie du pont sur le canal, à G vers Ferme de l'île Vieille, puis tt de suite à D vers St Andrieu et le Gagne Pain		1,6	7,9	11	14
7,9	Se maintenir sur la route la plus importante pendant 3 ou 4 km			7,9		14
11,6	Au Stop, à G		3,7	11,6	6	20
11,9	Au Rd Pt prendre la D994 vers Pont St Esprit, on passe au dessus du Rhône		0,3	11,9	0	20
13,2	A la sortie du pont, au Rd Pt suivre Bollène Montélimar et tt de suite à D vers Musée Art Sacré pour descendre vers le Rhône suivre le Rhône sur la droite		1,3	13,2	12	32
14,4	Après passage sous pont, tt droit le long du Rhône puis ds la forêt, route étroite et mauvaise, (la camionnette en passe pas) après la forêt la route passe dans des vergers et les derniers 300m ne sont pas revêtus		1,2	14,4	0	32
18,8	En arrivant sur route principale au T à G (D138)		4,4	18,8	0	32
20,8	Au carrefour à G vers St Etienne des Sorts, on retrouve le Rhône		2,0	20,8	22	54
24,5	A St Etienne des S, deux Rd Pt tout droit, on continue sur D138 le long du Rhône vers Marcoule		3,7	24,5	0	54
28,3	Au carrefour, tt droit D138 vers Chusclan		3,8	28,3	3	57
31,4	A Chusclan, suivre Bagnols sur Cèze		3,1	31,4	28	85
32,0	A la sortie du village, au T à G sur pont (sur la Cèze), après le pont tt droit D138 vers Laudun		0,6	32,0	0	85
33,9	Au stop de l'échangeur à D (D138b) vers Laudun		1,9	33,9	7	92
33,9	Dans Orsan suivre Laudun, en arrivant à Laudun, Rd Pt suivre Centre Ville et traverser une bonne partie du village			33,9		92
38,0	Vers la sortie de Laudun, à G vers l'Ardoise (on longe la cave coopérative de Laudun)		4,1	38,0	23	115
39,7	Au Rd Pt (grande route) prendre en face D121 vers Tavel		1,7	39,7	0	115
40,7	Passage à niveau, juste après à G petite route le long des voies "chemin de Rossignac"		1,0	40,7	9	124
	<b>Sur la D, Château St Maurice, dégustation et repas pique nique</b>					
	<b>Christophe Valat</b>					
	<b>RN 580</b>					
	<b>30290 LAUDUN-L'ARDOISE</b>					
	<b>04 66 50 26 84, 04 66 50 29 31</b>					
42,7	<b>www.chateau-saint-maurice.com</b>	11h30	2,0	42,7	21	145
42,7	En sortant, à D puis tout de suite à G en descente	14h30		42,7		145
43,4	Au carrefour grande route, à D sur D580		0,7	43,4	0	145
43,8	400m plus loin à G D980 vers St Geniès		0,4	43,8	0	145
46,0	Dans St Geniès, au Stop à G vers Roquemaure, on passe sous TGV, A9 et SNCF, juste après		2,2	46,0	18	163
50,0	Au Rd Pt, à D vers Roquemaure D976, dans Roquemaure rester sur rte principale et suivre Sauveterre		4,0	50,0	3	166
52,1	Au Rd Pt à la sortie prendre D980 vers Sauveterre, on passe sous le chemin de fer		2,1	52,1	0	166
53,6	A 1,5 km, à G petite route qui passe sous les voies, hauteur limitée 3,6m, Chemin St Marc		1,5	53,6	3	169
54,0	400m plus loin, à D Chemin de la Croix, petite route à suivre, qui croise d'autres petites routes, aller au bout		0,4	54,0	0	169
56,9	Au T, à G chemin de la Bastide Neuve (qui devient Ch des Toulissières, puis de la Grande Bastide), mauvais état		2,9	56,9	0	169
59,7	Au Stop sur la Gde route : à G pour passer le Rhône puis le canal, après les ponts, suivre à D D228 vers Avignon		2,8	59,7	3	172

	Après 4 km Rd Pt, suivre Toutes Directions D228 le long du Rhône, passer sous le pont et on se retrouve sur un échangeur qui nous conduit sur la D580 vers Avignon. On passe le pont sur le Rhône, en sortant à D, avec une boucle et on repart vers la G "Toute Directions" le long du Rhône qui est sur notre D. Suivre Gare TGV, se maintenir à D le long du Rhône. Piste Cyclable partielle...					
<b>63,9</b>			4,2	63,9	16	188
<b>70,4</b>	Deux Rd Pt tout droit, suivre Gare TGV jusqu'à la gare		6,5	70,4	15	203
<b>71,3</b>	Arrivée Gare TGV	<b>16h30</b>	0,9	71,3	0	203
<b>71,3</b>				71,3	0	203
<b>71,3</b>	Total			71,3 km		203
<b>Récapitulation:</b>						
	mercredi			47,8 km		268
	jeudi			73,6 km		436
	vendredi			71,6 km		501
	vendredi avec Ventoux			108,0 km		2006
	samedi			78,0 km		487
	dimanche			71,3 km		203
	<b>Total</b>			<b>342,3 km</b>		<b>1895</b>
	<b>Total avec Ventoux</b>			<b>378,7 km</b>		<b>3400</b>



16 mai

Hôtel

Dégustation  
+ pique nique

Gare TGV





## Liste IVV avec Participations

nom	prenom	adresse	cp	ville	teldom	Tel Portable	emaildom	emailbur	Nb Part°	2010	TGV Gr	Trsp vélo	Autres
BALLEYGUIER	Corinne	12 rue du 25 Aout	92340	Bourg la Reine	01 79 46 68 09	06 85 21 71 90	balleyguier@igr.fr	balleyguier@igr.fr	2	1	1	1	
BARTHELEMY	Yvan	63 rue de Fontenay	92350	Le Plessis Robinson		06 33 17 98 53	ybarth@club-internet.fr		2	0			Non définitif le 27/3
BAUDOIN	Nadine	1, clos de Gally	78590	Noisy-le-roi	01 70 42 25 87	06 81 30 47 63	nadinebaudoin@sfr.fr		12	1	1	1	
BE COURT	Alain	43 rue de la victoire	60280	Margny lès Compiègne	03 44 83 27 63		becourt.alain@neuf.fr		1	0	0	0	
CARDINI	Jean-Louis	19 rue d'Ere van	92130	Issy-les-Moulineaux	01 45 29 00 52	06 85 33 01 92			6	1	0	1	TGV ou voiture?
CARDINI-FONTAINE	Françine	19, rue d'Ere van	92130	Issy-les-Moulineaux	01 45 29 00 52		francine.fontaine@wanadoo.fr		4	1	0	0	TGV ou voiture?
COMMUNAL	Bernard	65, rue de l'avenir	92170	Vanves	01 46 62 00 71	06 89 87 39 31	brcommunal@gmail.com	bernard.communal@tcf.fr	19	1	1	1	
COMMUNAL	Renée	65, rue de l'avenir	92170	Vanves	01 46 62 00 71	06 70 07 10 32	brcommunal@gmail.com		8	0	0	0	
de LORGERIL	Alain	9 rue Mathurin Régnier	75015	Paris	01 45 66 06 88	06 81 31 09 01	alaindelorgeril201@hotmail.com		19	1	1	1	
de MONES	Bernard	62 rue Jaafar Assadeq, quartier Jora, près Hammam Bakri		Damas Syrie		++96 395 622 3851	bdemones@gmail.com		15	0	0	0	Pense à nous... De Syrie
DESCHAMPS	Jean-Pierre	123, rue de Reully	75012	Paris	01 43 47 39 76		sarlsignature@wanadoo.fr		7	0	0	0	
DESCHAMPS	Laure	123, rue de Reully	75012	Paris	01 43 47 39 76		sarlsignature@wanadoo.fr	sarlsignature@wanadoo.fr	5	0	0	0	
DION	Chantal	19 rue du Général Bertrand	75007	Paris	01 48 42 20 22		dion.chantal@yahoo.fr		1	0	0	0	
DION	Gérard	19 rue du Général Bertrand	75007	Paris	01 48 42 20 22	06 65 64 33 10	dion.gerard@yahoo.fr		15	1	0,5	1	Conduit la camionnette au retour
DOLEZ	Anne	48, rue Eugène Oudiné	75013	Paris	01 45 85 99 50			anne.dolez@wanadoo.fr	1	0			
DOLEZ	François	48, rue Eugène Oudiné	75013	Paris	01 45 85 99 50			francois.dolez@immobiliere3f.fr	16	0	0	0	non définitif le 22/03
GAMBIER	Richard	8, rue Berthomié	93250	Villemomble	01 45 28 55 83	06 30 91 89 78	richard.gambier@free.fr	richard.gambier@infotel.com	9	1	1	1	
HOSXE	Catherine	11 rue de la mairie (code : 167A9)	92320	Chatillon	01 49 12 90 82	06 83 16 47 18			3	0	0	0	
HOSXE	Jean-Pierre	11, rue de la mairie (code 426759)	92320	Chatillon	01 49 12 90 82	06 87 01 55 34	jp.and.cat@gmail.com		17	1	0	1	Conduit la camionnette à l'aller
HUET	Dominique	12, escalier Croix Bosset	92310	Sèvres	01 46 26 61 29	06 13 02 86 78	hdomdom@aol.com	y veut pu en entendre parler	14	1	0	1	Prend la camionnette à l'aller
JAMET	Bernard	Rue de Vouillé	75015	Paris					1	0	0	0	
JORET	Anne-Marie	56 av. de la République	75011	Paris	01 43 57 34 00	06 25 91 71 84	joret75@club-internet.fr		7	1	0	0	Propres moyens
JORET	Jean-Claude	56 av. de la République	75011	Paris	01 43 57 34 00	06 59 43 93 82	jcjoret@hotmail.fr		7	1	0	0	Propres moyens
LABOUR	Christine	21 rue des 3 bûches	26120	Malissard	04 75 85 45 91	06 62 68 29 52	christine.labour@wanadoo.fr		10	1	0	0	accompagnatrice
LABOUR	Thierry	21 rue des 3 bûches	26120	Malissard	04 75 85 45 91	06 16 67 43 73	thclabour@orange.fr		14	1	0	0	Voiture
LECOURT	Roger	710 Cavellier	G1X3H	Sainte-Foy (Québec) Canada			roger.lecourt@videotron.ca	roger.lecourt@menara.ma	1	0	0	0	
LEMAIRE	Olivier	96 avenue du Maine	75014	Paris	01 43 22 17 27	06 30 92 75 34	olivier.lemaire@noos.fr	olivier.lemaire@cnp.fr	14	1	1	1	
LEVESQUE	Véronique	8, rue Berthomié	93250	Villemomble	01 45 28 55 83	06 76 25 65 07	veronique.levesque@wanadoo.fr		9	1	1	1	
MAZZA	Daniel	15 rue Blanchard	92260	Fontenay-aux-roses	01 46 60 91 02	06 84 60 94 94	danielmazza@orange.fr		13	1	1	1	
MENU	Yves	12 rue du 25 Aout	92340	Bourg la Reine		06 07 41 96 99	yves.menu@live.fr	yves.menu@sat.aphp.fr	13	1	1	1	
MINASSIAN	Eric	7, Lotissement Le Grand Pré	84510	Caumont sur Durance	04 90 23 00 92	06 60 39 79 59	minassian.e@free.fr	e.minassian@club-internet.fr	12	1	0	0	Voiture
MORGENTHALER	Jean-Louis	2 Square de Luynes	78150	LE CHESNAY	01 78 52 88 16		jean.louis.m@numericable.com		17	0	0	0	Pas cette année
NEVOUX	Jean	200 rue de la Convention	75015	Paris			jeannevoux@wanadoo.fr		13	1	1	1	
NEVOUX	Paulette	3 rue de la Saïda	75015	Paris	01 42 50 58 00		paulette.nevoux@wanadoo.fr		8	0	0	0	
NOEL	Jean-Pierre	16 allée des Delieuses	97843	Louveciennes	01 30 82 71 79				1	0	0	0	
PENICAUD	Muriel	22 chemin des lacets	92190	Meudon	01 41 14 40 96		muriel.penicaud@free.fr		9	0	0	0	Ne fait plus de vélo
PESCAROU	Claudie	52 rue d'Alleray	75015	Paris	01 45 31 36 86		claudie.pescarou@orange.fr	claudie.sagnac@jeunesse-sports.gouv.fr	2	0	0	0	
PESCAROU	Philippe	52 rue d'Alleray	75015	Paris	01 45 31 36 86	06 80 91 76 68	philippe.pescarou@orange.fr	philippe.pescarou@renault.com	19	1	1	1	
PETER									1	0	0	0	
RAGUENES	Philippe	48 rue du Colonel Driant	54220	Malzeville	09 51 95 30 47		phil.raguenes@free.fr	philippe.raguenes@univ-nancy2.fr	10	1	0	0	de Nancy
SALIBA	Brigitte	45 bis rue de Vouillé	75015	Paris	01 42 50 56 55				1	0	0	0	
SALIBA	Jacques	45 bis rue de Vouillé	75015	Paris	01 42 50 56 55		jsaliba@free.fr	Jacques.Saliba@u-paris10.fr	2	0	0	0	Pas disponible
SILVA	François	85 bis,Rue Réaumur	75002	Paris				fsilva@escam.fr	1	0	0	0	
TRICOIRE	Jacques	17, rue de la Croix -KERVALET	44740	BATZ-SUR-MER	02 40 23 26 74	06 07 66 84 20	j-tricoire@wanadoo.fr		18	1	0	0	Voiture
TRICOIRE	Martine	17, rue de la Croix -KERVALET	44740	BATZ-SUR-MER	02 40 23 26 74	06 64 93 91 20	j-tricoire@wanadoo.fr		9	0	0	0	
VIGNON	Marie-France	33 av. des Molières	78	Saint-Remy lès Chevreuse	01 30 52 98 72		vignon.mariefrance@neuf.fr		4	0	0	0	
ZABNER	Martine				01 40 42 89 34	06 84 97 96 18	zabner.martine@orange.fr	martine.zabner@edf.fr	3	0	0	0	Prise par travail
<b>Total</b>									<b>399</b>	<b>23</b>	<b>11,5</b>	<b>15</b>	