

La CHAMP'YONNE  
DU 13 AU 17 mai 2015



# Sommaire

<b>Introduction</b> .....	<b>3</b>
<b>PLAN D'AUXERRE</b> .....	<b>4</b>
<b>Hôtels -Restaurants - Dégustations</b> .....	<b>5</b>
<b>Liste des Participants</b> .....	<b>8</b>
<b>ROAD-BOOK et Cartes</b> .....	<b>9</b>
<b>1er jour - Mercredi 13 mai</b> .....	<b>9</b>
<b>2ème jour - Jeudi 14 mai</b> .....	<b>12</b>
<b>3ème jour -Vendredi 15 mai</b> .....	<b>16</b>
<b>4èmejour - Samedi 16 mai</b> .....	<b>19</b>
<b>5ème jour - Dimanche 17mai</b> .....	<b>23</b>
<b>Côté Culture</b> .....	<b>25</b>
<b>Parlons vins</b> .....	<b>27</b>

## Introduction

### Prologue de la Champ'Yonne

Grâce à l'hospitalité de Gérard et Chantal nous (enfin, les parisiens...) pourrons nous retrouver à Bures/Yvette à l'adresse habituelle pour notre prologue le dimanche 10 mai. Nous-nous y retrouverons à 9h30 pour un court entraînement de 10.00 à 12.00 en Vallée de Chevreuse. Chacun amènera sa contribution au déjeuner (salades, grillades, fromages, desserts, eau et vin...).

Ce prologue sera l'occasion de mettre les vélos dans la camionnette ad hoc (sauf pour ceux bien sûr qui les transporteront dans leur propre voiture). Prévoir les emballages habituels ! En cas de souci pour le transport aller des vélos, contacter Jean-Pierre Hosxe (06 51 92 62 91).

Merci de confirmer votre présence à Jean-Pierre ([jp.and.cat@gmail.com](mailto:jp.and.cat@gmail.com)).

Les dossiers papier seront remis ce jour-là.

### Mercredi 13 mai : regroupement à Auxerre et transports entre Auxerre et Bar/Seine

La plupart d'entre nous venant en voiture personnelle, nous nous retrouverons à Auxerre, rue Etienne Dolet, entre l'Yonne et la Chambre de Commerce, où il est possible de trouver un nombre suffisant de places de parking. Vous trouverez dans le dossier un plan d'Auxerre. Prévoyez d'arriver avant 10h : il faudra se changer et charger bagages et vélos dans les véhicules\*. Un autocar et notre camionnette IVV nous attendrons en effet devant la Chambre de Commerce (Rue Etienne Dolet) pour un départ à 10h20 pour Bar/Seine où nous arriverons vers midi.

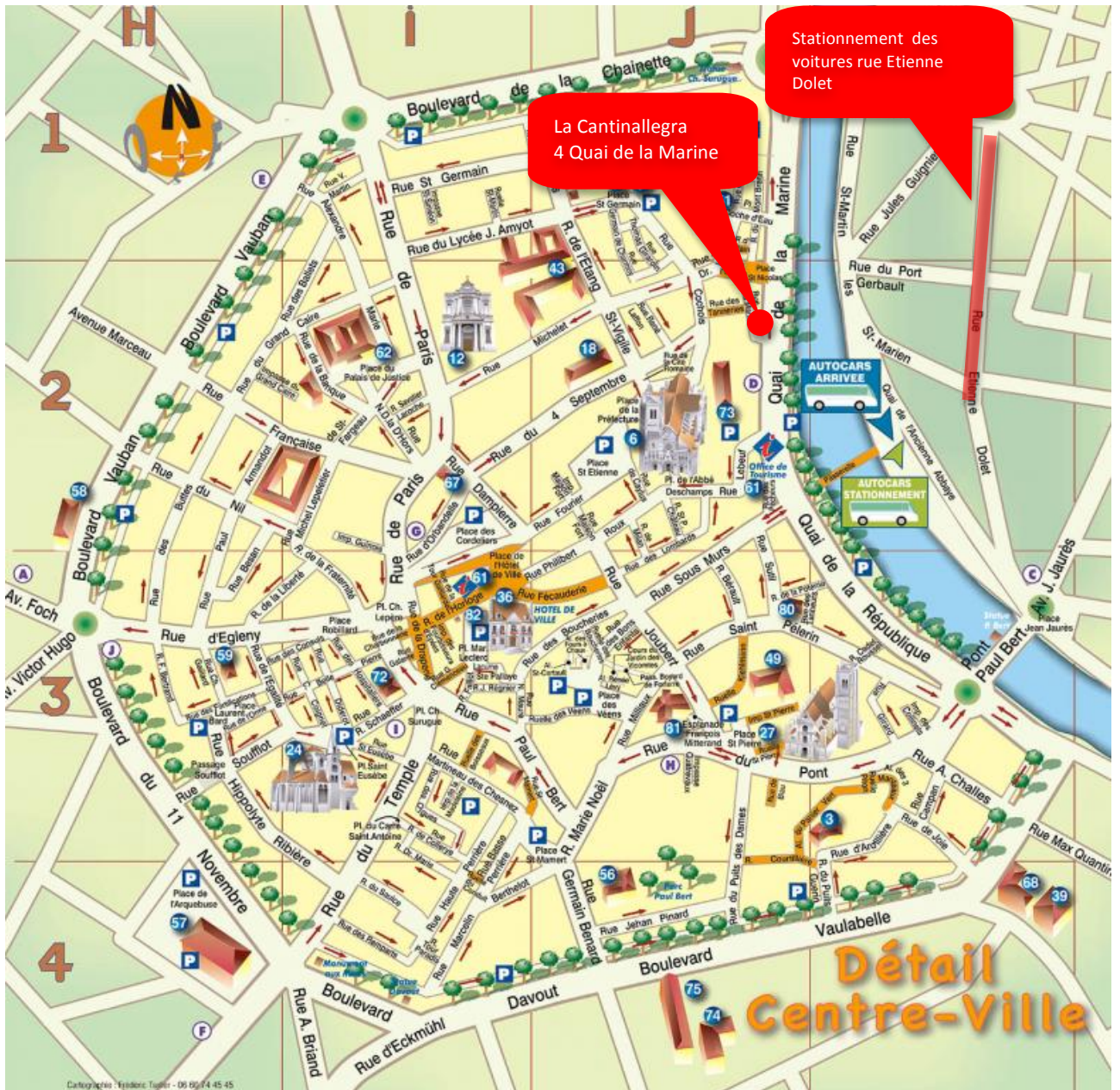
**\* Prévoir les housses à vélo, même si vous avez transporté votre vélo dans votre véhicule personnel.**

### Clôture d'IVV 2015

Le dernier jour de la balade (dimanche 17 mai), nous retrouverons nos véhicules vers 10 heures. Après un change rapide, nous pourrons visiter à pieds le centre historique d'Auxerre (voir plan dans dossier). Nous-nous retrouverons à 12.30 au Restaurant la Cantinallegra, au bord de l'Yonne (en face de nos parkings – nous emprunterons une passerelle pour la franchir.)

Nous-nous séparerons vers 15.30.

# PLAN D'AUXERRE



## Hôtels – Restaurants – Dégustations

### **Mercredi 13 mai**

Déjeuner : Hôtel du commerce Bar-sur-Seine

Dégustation : Baroville Coopérative Barfontarc

Diner : La Toque baralbine

Nuitée : Le Saint-Nicolas

### **Jeudi 14 mai**

Déjeuner : Essoyes les rives de l'Ource

Dégustation : Les Riceys – Michel Chevrolat

Diner : Hôtel du Commerce Bar-sur-Seine

Nuitée : Hôtel du commerce Bar-sur-Seine

### **Vendredi 15 mai**

Déjeuner : Chaource Auberge sans nom

Dégustation : Céline Coté

Diner : Le Bourgogne

Nuitée : Le Bourgogne

### **Samedi 16 mai**

Dégustation matin : Béru Marini Maxime

Déjeuner : Chablis Les Caves

Dégustation Après-midi : Nicolas Ferrari

Diner : Le Soufflot

Nuitée : Le Mas des Lilas

### **Dimanche 17 mai**

Déjeuner : La Cantinallegra

## Coordonnées

	Hôtels	
1	Le Saint Nicolas Bar-sur-Aube <a href="http://www.lesaintnicolas.com">http://www.lesaintnicolas.com</a>	<b>Hôtel *** Le Saint Nicolas - Tél: 03 25 27 08 65 - <a href="mailto:lesaintnicolas2@wanadoo.fr">lesaintnicolas2@wanadoo.fr</a></b> <b>2, rue Général de Gaulle - 10200 Bar-sur-Aube</b>
2	Le Commerce Bar-sur-Seine <a href="http://www.hotelrestaurant-barsurseine.fr">http://www.hotelrestaurant-barsurseine.fr</a>	<b>30 Rue De La République 10110 - BAR-SUR-SEINE Tél. : 03 25 29 86 36 Fax : 03 25 29 64 87</b> <a href="mailto:lecommerce10@orange.fr">lecommerce10@orange.fr</a>
3	Hôtel de Bourgogne Tonnerre <a href="http://www.aubergedebourgogne.com">www.aubergedebourgogne.com</a>	Route de Dijon 89700 Tonnerre email : <a href="mailto:auberge.bourgogne@wanadoo.fr">auberge.bourgogne@wanadoo.fr</a> Tel : 03.86.54.41.41 - Fax: 03.86.54.48.28
4	Le Mas des Lilas Escolives-Sainte-Camille <a href="http://www.lemasdeslilas.com">http://www.lemasdeslilas.com</a>	1 rue du pont - Hameau de la cour barrée Escolives Sainte Camille 89290 Yonne email : <a href="mailto:hotel@lemasdeslilas.com">hotel@lemasdeslilas.com</a>

	Restaurants	
1	Hôtel du Commerce - Bar-sur-seine <a href="http://www.hotelrestaurant-barsurseine.fr">http://www.hotelrestaurant-barsurseine.fr</a>	<b>Mercredi 13 midi</b> 30 Rue De La Republique 10110 - BAR-SUR-SEINE Tél. : 03 25 29 86 36 Fax : 03 25 29 64 87 <a href="mailto:lecommerce10@orange.fr">lecommerce10@orange.fr</a>
2	La Toque Baralbine – Bar-sur-Aube <a href="http://www.latoquebaralbine.com">http://www.latoquebaralbine.com</a>	<b>Mercredi 13 soir</b> 18 rue nationale 10200 BAR SUR AUBE E-mail: <a href="mailto:toquedaniel@orange.fr">toquedaniel@orange.fr</a> Téléphone: 03.25.27.20.34
3	Aux Délices de l'Ource – Essoyes (pas de site) demander e-mail)	<b>Jeudi 14 midi</b> Aux Délices de l'Ource <a href="http://www.auxdelicesdeource.com">1 Place Mairie 10360 Essoyes, France</a> 03 25 29 60 42
4	Hôtel du Commerce - Bar-sur-seine <a href="http://www.hotelrestaurant-barsurseine.fr">http://www.hotelrestaurant-barsurseine.fr</a>	<b>Jeudi 15 soir</b> 30 Rue De La République 10110 - BAR-SUR-SEINE Tél. : 03 25 29 86 36 Fax : 03 25 29 64 87 <a href="mailto:lecommerce10@orange.fr">lecommerce10@orange.fr</a>
5	Le Bistrot des Grands Crus – Chablis <a href="http://www.bistrotdesgrandscrus.com">http://www.bistrotdesgrandscrus.com</a>	<b>Samedi 16 midi</b> 8-10, rue Jules Rathier 89800 CHABLIS Tél. 03 86 42 19 41 fax. 03 86 42 17 11 <a href="mailto:bistrotdesgrandscrus@wanadoo.fr">bistrotdesgrandscrus@wanadoo.fr</a>
6	Le Bourgogne - Tonnerre <a href="http://www.aubergedebourgogne.com">www.aubergedebourgogne.com</a>	<b>Vendredi 15 soir</b> Route de Dijon 89700 Tonnerre <a href="mailto:auberge.bourgogne@wanadoo.fr">auberge.bourgogne@wanadoo.fr</a> Tel : 03.86.54.41.41 Fax: 03.86.54.48.28

7	L'Auberge sans nom – Chaource <a href="http://www.aubergesansnom.fr">http://www.aubergesansnom.fr</a>  aubergesansnom@sfr.fr	<b>Vendredi 15 midi</b> L'Auberge sans Nom 1 r des Fontaines, 10210 CHAOURCE Tél : 03.25.42.46.74 ou 06.49.58.40.31 e-mail :
8	Le Soufflot <a href="http://www.restaurant-irancy.fr">http://www.restaurant-irancy.fr</a>	<b>Samedi 16 soir</b> Restaurant Irancy le Soufflot - 33, rue Soufflot – 89290 IRANCY - 03 86 42 39 00
9	La Cantinallegra <a href="http://www.cantinallegra.com">http://www.cantinallegra.com</a> 03 86 34 28 47	<b>Dimanche 17 midi</b> 4 Quai de la Marine 89000 AUXERRE Tel : 03 86 34 28 47 email

	<b>Dégustations</b>	
1	Barfontarc <a href="http://www.champagne-barfontarc.com">http://www.champagne-barfontarc.com</a>	<b>Mercredi 13</b> 18, Rue de Bar-sur-Aube 10800 Baroville Téléphone : +33 (0)3 25 27 07 09 Fax : +33 (0)3 25 27 23 00
2	Michel Chevrolat <a href="http://www.champagne-chevrolat.com">http://www.champagne-chevrolat.com</a>	<b>Jeudi 14</b> 7 bis, rue du Pont – Les Riceys 03 25 29 99 64 03 25 29 75 24 <a href="mailto:champagne.mchevrolat@cder.fr">champagne.mchevrolat@cder.fr</a>
3	Céline Côté <a href="http://www.celinecote.com/index.html">http://www.celinecote.com/index.html</a>	<b>Vendredi 15</b> Les Noirots Vaulichères 89700 Molosmes Tél :03 86 55 47 99 email: <a href="mailto:infos@celinecote.com">infos@celinecote.com</a>
4	Maxime Marini	<b>Vendredi 15</b> Domaine Marini 1 av Sébastien Rigout, 89700 BÉRU Tel : 03 86 75 94 98 mobile : 06 15 49 93 47 <a href="mailto:domaine.marini@gmail.com">domaine.marini@gmail.com</a>
5	Christophe Ferrari <a href="http://www.irancy-ferrari.com">http://www.irancy-ferrari.com</a>	<b>Samedi 16</b> <b>Domaine St Germain</b> <b>Christophe Ferrari</b> 7 Chemin des Fossés 89290 Irancy Tél : <b>03 86 42 33 43</b> Fax : 03 86 42 39 30 <a href="mailto:irancy.ferrari@orange.fr">irancy.ferrari@orange.fr</a>

## Liste des Participants

Noms	Mobile	Mail	
1. BALLEYGUIER Corinne	06 85 21 71 90	<a href="mailto:balleyguier@igr.fr">balleyguier@igr.fr</a>	🏍️
2. BLOT GALDIN Sylvie	06 86 82 09 20	<a href="mailto:sylvie.blot@wanadoo.fr">sylvie.blot@wanadoo.fr</a> <a href="mailto:sylvie.blot@creteil-habitat.com">sylvie.blot@creteil-habitat.com</a>	🏍️
3. COMMUNAL Bernard	06 87 53 76 02	<a href="mailto:communal.bernard@orange.fr">communal.bernard@orange.fr</a>	🏍️
4. COMMUNAL Renée	06 89 87 39 31	<a href="mailto:brcommunal@gmail.com">brcommunal@gmail.com</a>	🚗
5. DION Gérard	06 65 64 33 10	<a href="mailto:dion.gerard@yahoo.fr">dion.gerard@yahoo.fr</a>	🏍️
6. DOLEZ François	06 81 52 07 39	<a href="mailto:francois.dolez@wanadoo.fr">francois.dolez@wanadoo.fr</a>	🏍️
7. GALDIN Bernard	06 84 36 96 52	<a href="mailto:bgaldin@avocatline.com">bgaldin@avocatline.com</a>	🏍️
8. HOSXE Jean-Pierre	06 51 92 62 91	<a href="mailto:jp.and.cat@gmail.com">jp.and.cat@gmail.com</a>	🏍️ 👑
9. JORET Anne-Marie	06 25 91 71 84	<a href="mailto:joret75@club-internet.fr">joret75@club-internet.fr</a>	🏍️
10. JORET Jean-Claude	07 62 94 94 85	<a href="mailto:icjoret@hotmail.fr">icjoret@hotmail.fr</a>	🏍️
11. LABOUR Christine	06 62 68 29 52	<a href="mailto:christine.labour@wanadoo.fr">christine.labour@wanadoo.fr</a>	🚗
12. LABOUR Thierry	06 58 00 91 03	<a href="mailto:thchlabour@orange.fr">thchlabour@orange.fr</a>	🏍️
13. LEMAIRE Olivier	06 62 98 26 16	<a href="mailto:olivier.lemaire@noos.fr">olivier.lemaire@noos.fr</a>	🏍️
14. LEVESQUE Véronique	06 76 25 65 07	<a href="mailto:veronique.levesque@wanadoo.fr">veronique.levesque@wanadoo.fr</a>	🏍️
15. De LORGERIL Alain	06 81 31 09 01	<a href="mailto:alaindelorgeril75@gmail.com">alaindelorgeril75@gmail.com</a>	🏍️
16. MAZZA Daniel	06 84 60 94 94	<a href="mailto:danielmazza@orange.fr">danielmazza@orange.fr</a>	🏍️
17. MENU Yves	06 07 41 96 99	<a href="mailto:yves.menu@sat.aphp.fr">yves.menu@sat.aphp.fr</a>	🏍️
18. MINASSIAN Eric	06 60 39 79 59	<a href="mailto:eric.minassian84@gmail.com">eric.minassian84@gmail.com</a>	🏍️
19. De MONES Bernard	06 17 10 53 10	<a href="mailto:bdemonas@gmail.com">bdemonas@gmail.com</a>	🏍️
20. MORGENTHALER Jean-Louis	06 61 86 53 54	<a href="mailto:jean.louis.m@numericable.com">jean.louis.m@numericable.com</a>	🏍️ 👑
21. PESCAROU Philippe	06 80 91 76 68	<a href="mailto:philippe.pescarou@renault.com">philippe.pescarou@renault.com</a>	🏍️

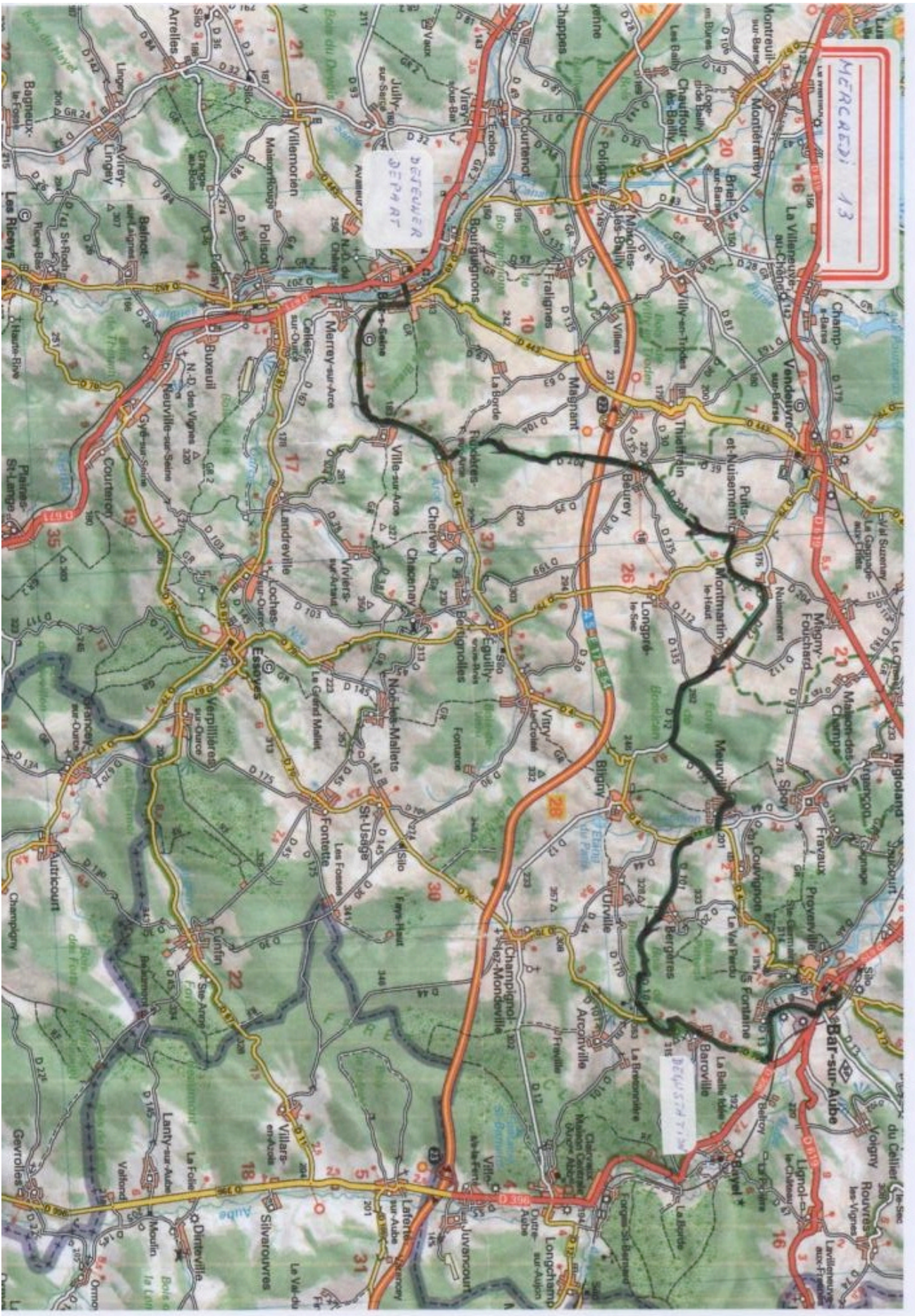


## **1er jour - Mercredi 13 mai**

### **De Bar-sur-Seine à Bar-sur Aube – 53 km**

Km 0	Hôtel du Commerce – Bar-sur-Seine Sortir de la place de la République, du côté opposé à l'Hôtel 1ère à gauche – Rue des Fossés. Aller jusqu'au stop. Au stop, prendre à gauche, direction Bar/Aube Au feu, prendre à droite, direction Bar/Aube par D 443. Passer le pont. Aller jusqu'au rond-point. Au rond-point, prendre à droite, direction Bar/Aube, par D4.	14.00
Km 1	Emprunter la D4 jusque Ville/Arce Sortie de Bar/Seine. Ce n'est qu'un au-revoir.	
Km 5	Ville/Arce. Poursuivre vers Bar/Aube par D4	
Km 7,7	Buxières/Arce. Prendre 2° route à gauche (Rue de Vaux) vers Beurey (no comment) Nous sommes sur la route touristique de Champagne.	
Km 8	Début ascension légère, faux plat montant...	
Km 9,7	Carrefour en Y prendre à droite D204 direction Beurey (Oui, on l'a fait exprès)	
Km 10	Ascension 2 km. Point de vue. Ligne éoliennes.	
Km 14,9 Km 15,5	Entrée Beurey (Mieux que rentrer beurré !) Poursuivre par D 204. Place de l'église ; prendre D 39 puis D 204 vers Puits-et-Nuisement (Nuits d'épuisement ?) Ça descend !	
Km 19,8 Km 20	Entrée à Puits-et-Nuisement. Prendre à droite D 79C, direction Nuisement. Légère montée.	
Km 22,2 Km 22,4	Entrée de Nuisement. Fin de la montée. Au carrefour, prendre à droite (Grande Rue) vers Bligny par la D12. A noter façade peinte à gauche.	
Km 23	Sortie de Nuisement. Suivre D12 direction Bligny.	
Km 24,8 Km 26,9	Traversée de Montmartin-le-Haut. Au stop, tout droit direction Bligny. Au carrefour, continuer tout droit en direction de Bligny	
Km 29	Carrefour (en forêt) Prendre à gauche D 135 vers Meurville (Route de Champagne)	
Km 31, 9	Point de vue. Descente et vue sur le vignoble de Meurville.	

Km 32,7	Entrée dans Meurville. Traversée de Meurville.	
Km 32,8	Carrefour compliqué ! Prendre direction Bligny par D 44 (Route de Champagne)	
Km 33,2	Eglise (Rue Gaston Cheq)	
Km 35	Au carrefour, prendre à gauche, direction Bergères par la D 101	
Km 37,3	Entrée dans Bergères Pourvu qu'il ne pleuve pas.	
Km 37,7	Prendre à droite, D 101, direction Arconville (Route de Champagne) Descente.	
Km 39,8	Début ascension 1, 7 km	
Km 41, 5	Début descente	
Km 41, 9	Carrefour. Prendre à gauche direction Baroville. Descente.	
Km 42,5	Carrefour. Prendre à gauche D 70 direction Baroville. Point de vue	
Km 44,6	Entrée dans Baroville	
	Au rond-point, prendre à 11.00 (Grande Rue) D 70	
Km 45,1	Devant la mairie, prendre à gauche D 70	
Km 45,6	<b>Caves de Barfontarc. DEGUSTATION et visite de la coopérative</b>	<b>17.00</b>
Km 45,6	Après la dégustation. Partir en direction de Bar/Aube	18.30
Km 48	Prendre à gauche Fontaine par D 13	
Km 49,5	Traversée du « Cresson », entrée dans Fontaine	
Km 50,4	Entrée dans Bar-sur-Aube	
Km 51,7	Au feu, à gauche, direction centre-ville par la D 619.	
Km 52,1	Prendre à droite, boulevard extérieur	
<b>Km 53</b>	<b>Arrivée Hôtel Saint-Nicolas Fin de l'étape du jour</b>	<b>19.00</b>



## 2. Jeudi 14 mai

### De Bar-sur-Aube à Bar-sur-Seine via Essoyes et Les Riceys – 82,7 km

Km 0	<b>Hôtel Saint-Nicolas.</b> Partir à droite par le boulevard extérieur. Au carrefour, prendre rue Dussommerard (tout droit). Au Stop, à gauche, prendre Rue Chenot. Tourner à droite dans Boulevard Victor Hugo. Au feu, à droite, direction Proverville par D4. Traversée de l'Aube	<b>8.00</b>
Km 0,8	Au carrefour en Y, rester sur la D4 en direction du Val Perdu et de Bar/Seine.	
Km 1,1	Début montée.	
Km 4	Sommet de la côte. Altitude 314 m. (Dénivelée = 150 m) descente	
Km 4,8	Regroupement en bordure de forêt.	
Km 5,9	Val Perdu	
Km 6,2	Prendre à gauche direction Bergères par la D 201. Petite	
Km 8,2	montée	
Km 8,3	Sommet montée. Point de vue vers le Val perdu.	
Km 10	Entrée de Bergères.	
Km 10,2	Au carrefour, continuer tout droit vers Meurville (descente) Sortie de Bergères (descente)	
Km 10,7		
Km 13	Au Stop, prendre à gauche, direction Bligny par D 44	
Km 14	Prendre à droite, Direction Urville par la D4	
Km 15,6	Entrée dans Urville	9.15
Km 16,4	Dans le village, prendre à droite direction Champignol-les-Mondeville par D44	
Km 16,9	Sortie d'Urville. Montée difficulté moyenne.	
Km 18,2	Sommet de la côte	
Km 19	Au carrefour, prendre à gauche, Direction Champignol par la D70	
Km 20,4		
Km 20,8	Entrée dans Champignol Place de la Mairie. Regroupement. Noter le bar ! Puis continuer tout droit vers saint-Usage par la D 70	
Km 21	Carrefour en Y, prendre à droite vers Saint-Usage	
Km 22,3	Début montée.	
Km 23,6	Sommet de la côte	
Km 27,5	Entrée de Saint-Usage (ou Saint-Usager, saint-patron de la Sécu)	
Km 27,7	Prendre à gauche direction Les Essoyes, par D70. Descente Entrée de Fontette. Traverser le village. Poursuivre par D70	
Km 29,5	en direction d'Essoyes. Descente vers Essoyes.	

Km 30,4		
Km 35,5	Entrée dans Essoyes. Prendre direction centre-ville.	10.30
Km 36,4	Arrivée Place de la Mairie. Visite de l'Espace Renoir. <b>Déjeuner au restaurant « Les Berges de l'Ource ».</b>	<b>12.30</b>
Km 36,4	Départ pour les Riceys. Prendre le pont à gauche, la rue Gambetta. Attention, rue étroite.	14.30
Km 36,7	Devant l'Eglise, prendre à gauche, direction Gyé-sur-Seine, D79	
	A la sortie d'Essoyes, prendre à droite, direction Gyé/Seine par la D70. Vue panoramique sur plus de 10 km. Carrefour dangereux. Prendre à droite vers Gyé D70	
Km 46,4	Arrivée à Gyé-sur-Seine Tourner à gauche, virage serré, Grande Rue, direction Les Riceys par D70	
Km 46,6	Passage de la Seine. On la reconnaît à peine.	
Km 47	Carrefour dangereux. Feux de circulation. Aller tout droit	
Km 47,2	vers les Riceys par D70	
Km 51,3	Sommet et début descente (chaussée déformée !)	15.45
Km 52,4	Carrefour dangereux. Point de vue.	
Km 52,8	Direction Les Riceys Haute-Rive par D70	
Km 53,3	Tout droit	
Km 54	Entrée dans les Riceys	
Km 54,3	Prendre à droite à côté de l'Eglise.	
Km 54,4	<b>Arrivée Domaine Chevrolat (à gauche). Dégustation et visite. On se détend.</b>	<b>16.00</b>
Km 54,4	Après dégustation, reprendre la route.	17.15
Km 54,6	Traverser la Laignes.	
Km 54,9	Au carrefour, prendre à droite	
Km 55,3	D452 Entrée dans Les Riceys Bas. Passer devant l'Eglise Prendre à gauche la D142, direction Avirey-Lingey. Début montée	
Km 55,8		
Km 56	Tout droit, direction Avirey-Lingey. Point de vue	
Km 58,9	Sommet de la côte	
Km 59,5	Au STOP, tout droit direction Avirey Lingey par D52. Belle descente	
Km 63,3		
Km 62,7	Entrée dans Avirey-Lingey	
Km 64,8	Au STOP, à droite, route de Polisy (D184)	
Km 68,1	Fin de l'ascension	
Km 70,9	Prendre D36 direction Polisy. Belle descente Prendre à gauche, chemin du Ru Désir. Virage à 8 heures. Rouler le long de la Seine.	18.30

Km 71,7	Entrée dans Polisot	
Km 72	Prendre légèrement à gauche vers le village.	
Km 72,1	Place Barre. Prendre à droite. Continuer direction Route touristique de Champagne	
Km 72,5	Traversée de la Seine	
Km 73,2	A la sortie continuer vers Celles-sur-Ource par la D 189 Carrefour dangereux. Direction Bellevue par la D 452 Traverser voie ferrée. Petit tronçon difficile	
Km 73,8	STOP. Carrefour dangereux. Entrée dans Bellevue.D 67	
Km 74,2	Entrée dans Celles-sur-Ource (D 67) Traverser le village. Continuer sur la même route. Après le petit pont sur l'Ource, prendre à Gauche D67 B, direction Merrey-sur-Arce	
Km 76,5	Continuer vers Merrey-sur-Arce, à gauche par la D 167	
Km 78,5	Entrée dans Merrey-sur-Arce Traverser le village	
Km 79	Continuer par la D167 vers Bar-sur-Seine	
Km 80,2	Au STOP, prendre à gauche, direction Bar-sur-Seine par la D4	
Km 80,4	Entrée dans Bar-sur-Seine	19.30
Km 81,4	Au rond point, prendre à gauche, direction Centre Ville (Prudence !)	
Km 82,3	Au feu, ancien moulin à ossature bois. Tout droit.	
Km 82,7	<b>Arrivée Hôtel du Commerce.</b> Fin de l'étape (la plus longue !)	<b>19.35</b>



### 3. Vendredi 15 mai

#### De Bar-sur-Seine à Tonnerre – 67 km

Km 0	Départ devant l'hôtel du Commerce. Aller vers le « Café de la ville ». Tourner à droite.	<b>Heure départ 9.15</b>
Km 0,8		
Km 1,9	Tout droit jusqu'au stop. Prendre à gauche (RN71), direction Troyes. Prudence ! Au carrefour, prendre à gauche, la D93, direction Jully-sur-Sarce. Début montée, difficulté moyenne.	
Km 4,1	Sommet de la côte. Point de vue. Descente douce vers Jully. Entrée dans Jully-sur-Sarce	
Km 6,2	Continuer sur la D32, direction Villemorien. Sur la place devant l'église, continuer vers Villemorien.	
Km 9,2	Entrée dans Villemorien. Traverser le village	
Km 9,6	Au stop, poursuivre par D32 vers Arrelles.	
Km 13,4	Attention Carrefour	
Km 14	Entrée dans Arrelles. Tout droit vers l'église. Au sommet de la bosse, prendre à droite (Rue de l'Eglise) en direction de Pargues.	
Km 14,5		
Km 15,6	Sortie d'Arrelles (montée ou montouille ?) D84 Point de vue 360°.	10.30
Km 18,7	A droite, D142, direction Pargues. Belle descente souple, hélas montée imminente. Curiosités : Eglise et pompe éolienne de Pargues	
Km 22,4	Entrée dans Pargues par la D17. Passer le pont à gauche. Direction Chaource par la D17.	
Km 25	Carrefour (priorité à droite). Poursuivre sur D17, direction Chaource	
Km 28	Entrée dans Chaource	
Km 28,3	Prendre à gauche direction centre-ville.	
Km 28,6	Carrefour. A gauche.	
<b>Km 29</b>	<b>Arrivée à l'Auberge sans Nom pour déjeuner.</b>	<b>11.30</b>
Km 29	Départ Direction Tonnerre par D444	14.00
Km 29,3	A gauche, direction Maisons-les-Chaource par D34	
Km 34,9	Entrée dans Maisons-les-Chaource. Traverser le village. Puis, direction Chesley. Juste avant la sortie du village, prendre à droite, direction Chesley, par D3 (Rue de Chesley). Descente puis montée	
Km 37,3	Sommet de la côte. Descente.	
Km 38,9		
Km 39,2	Carrefour. Aller tout droit par D3 jusque Chesley.	
Km 40,1	Entrée dans Chesley, descente dans le village.	



Km 40,9	En bas de la descente, prendre tout de suite à gauche (D27), direction Etourvy.	
Km 42	Sortie de Chesley.	
Km 43,5	Entrée dans Etourvy	
Km 44,1	Prendre à droite direction Melisey par D82. Côte.	
Km 44,5	Sortie d'Etourvy	15.00
Km 44,8	Continuer montée en direction de Melisey par D213	
Km 46,3	Fin de la montée	
Km 48	Début descente sur Mélisey. Entrée dans l'Yonne.	
Km 50,4	Entrée dans Mélisey. Traverser le village. Au carrefour, prendre à gauche, direction Tanlay et tout de suite à droite, direction Tonnerre par la D202.	
Km 52,2	Fin de la montée	
Km 54, 4	Point de vue	
Km 54,9	Au carrefour, prendre la direction de Tonnerre par la D202. Début descente	
Km 55,8	Continuer vers Tonnerre par D202	
Km 56,7	Prendre à droite. Entrée dans Vaulichères	
Km 57,6		
Km 59,5	Au château de Vaulichères, prendre à gauche.	
<b>Km 59,8</b>	<b>Dégustation chez Céline Coté</b>	<b>16.00</b>
Km 59,8	Reprendre en direction de Vaulichères. Après l'Eglise, tourner tout de suite à droite.	17.30
Km 60, 2	Reprendre la D 202	
Km 62	Entrée dans Tonnerre. Montée. Direction Centre ville par D 944	
Km 63	Au stop, à gauche, prendre Centre-ville,	
Km 63,4	Au rond point, prendre 4 <sup>ème</sup> sortie, Centre-ville.	
Km 64,2	Passage sous le pont de chemin de fer	
Km 64,3	Au STOP, à droite. Suivre « Fosse Dionne »	
Km 64,5	Fosse Dionne. Visites, Photos, etc...	18.00
	Contourner la Fosse Dionne, descendre la ruelle.	18.30
Km 64,6	Rue Général Campenon, à droite. Au Y, prendre la branche de gauche, A droite, rue de l'Hôtel de Ville Tout droit puis au STOP à droite en montant. A Gauche D43, « Toutes directions »	
Km 65,3	Au STOP, tout droit	
Km 66, 3	Au rond-point, deuxième sortie, vers la D 905, direction Chatillon-sur-Seine.	
<b>Km 67</b>	<b>Arrivée à l'Auberge de Bourgogne.</b>	<b>19.00</b>



## 4. Samedi 16 mai

### De Tonnerre à Escolives-Sainte-Camille – 80,6 km

<b>Km 0</b>	<b>Auberge de Bourgogne</b>	<b>8.15</b>
	Prendre à gauche, direction Tonnerre. Au Rond-point, direction Paris/Saint-Florentin par la D 905 Deuxième rond-point. Direction centre-ville. Puis tout de suite à gauche, D952, direction Les Riceys.	
Km 1,7		
Km 7,3	A droite, direction Tanlay par la D 56. Longer le canal.	
Km 8,5	Entrée dans Commissey. Prendre à droite, le long de la rivière.	
Km 8,7	Au stop, tout droit.	
Km 9,2	Au carrefour, prendre à droite.	
Km 9,5	Entrée dans Tanlay	
Km 9,9	Au carrefour, à droite.	9.00
Km 10,3	Au stop, prendre à gauche.	
Km 10,4	Entrée du château de Tanlay. Visite du Chateau	
Km 10,4	Reprendre la route tout droit, direction D 965 vers St Vinnemer/Lezennes	10.00
Km 10,8	Prendre la D118, tout droit. Direction Saint-Vinnemer	
Km 12,7	Entrée de saint-Vinnemer. Traverser le village.	
Km 13,4	Direction Lézinnes, à droite, rue du Pont. Franchir le canal puis l'Yonne.	
Km 13,7	Prendre à gauche la D518 en direction d'Argentenay	
Km 16	Entrée d'Argentenay	
Km 16,5	Au Y, prendre direction Lézinnes à droite (Rue derrière les murailles).	
Km 16,7	Au STOP, à droite, Grande Rue.	
Km 18	Entrée à Lézinnes (D518)	
Km 18,9	Au carrefour, tout droit, rue de la Poterne	
Km 19,1	Au bout de la rue des Frères Giraud, prendre à droite.	
Km 19,2	Au bout de la rue Auguste Ramel, prendre à droite vers Vireaux.	
Km 21,3	Tourner à droite vers Vireaux par la D200	
Km 22,5	Entrée dans Vireaux. Traverser le village.	
Km 23,3	Sortie de Vireaux. Début montée.	
Km 25,5	Sommet	11.00
Km 26,1	Entrée dans Sambourg (ni trompette).	
Km 26,3	Au carrefour à droite, vers Yrouerre. Route du 18 Juin 1944 Direction Yrouerre par C5.	
Km 27,3	Au STOP tout droit direction Yrouerre	
Km 30,4	Carrefour en Y, prendre la branche de gauche.	

Km 31,9 Km 32,8	Au STOP, tout droit, direction Viviers D 51	
Km 33,2	Au STOP continuer tout droit direction Viviers D 51	
Km 35,2	Entrée de Viviers. Au carrefour, prendre à gauche, direction Béru par la D 139	
Km 35,9 Km 37, 5	Sortie de Viviers. Descente Prendre à droite. Direction Béru	
Km 38,3 Km 39 Km 39,3	Montée en lacets. Entrée dans Béru. Au bout de la rue, à droite. Domaine Marini. 1, rue Sébastien Rigoud	
	<b>Dégustation chez Maxime Marini</b>	<b>12.00</b>
Km 39,3	Repartir en direction de Chichée. A droite en sortant du domaine Marini. Descente en lacets. Point de vue.	12.45
Km 41 Km 41,6 Km 45 Km 45,3	Au STOP, prendre à droite, D139, direction Chemilly Au Y, prendre à droite, direction Chichée. Au carrefour, tout droit, direction Chichée par la D45 Au carrefour, à droite, direction Chablis	
Km 48,2 Km 48,7 Km 49,2	Entrée dans Chablis. Tout droit Tout droit <b>Bistrot des Grands Crus, rue Jules Rathier</b> <b>Déjeuner</b>	<b>13.15</b>
Km 49,2	Départ Bistrot des Grands Crus Devant l'Hôtellerie du Clos, prendre à droite. Tout droit, direction Saint-Bris-le-Vineux/Chitry	15.00
Km 49,5 Km 49,7 Km 51,1	Au Rond-point, vers Saint-Bris-le-Vineux par la D462 Rester sur la D 462 Au carrefour, tout droit, D62, direction Saint-Bris-le Vineux. Rester sur la D62 en direction de Courgis	
Km 55,4 Km 55, 5 Km 55,9 Km 56,7	Entrée de Courgis A gauche, traversée du village, montée courte et raide . Continuer sur la D62 en direction de Chitry Point de vue. Descente	
Km 60,5	Entrée dans Chitry Place de l'Eglise, tout droit.	
Km 64,8 Km 65,5 Km 66,2	Entrée de Saint-Bris-le-Vineux Au STOP, prendre à gauche la D956 en direction de St-Cyr Sortie de Saint-Bris. Prendre à droite, direction Irancy.	16.00

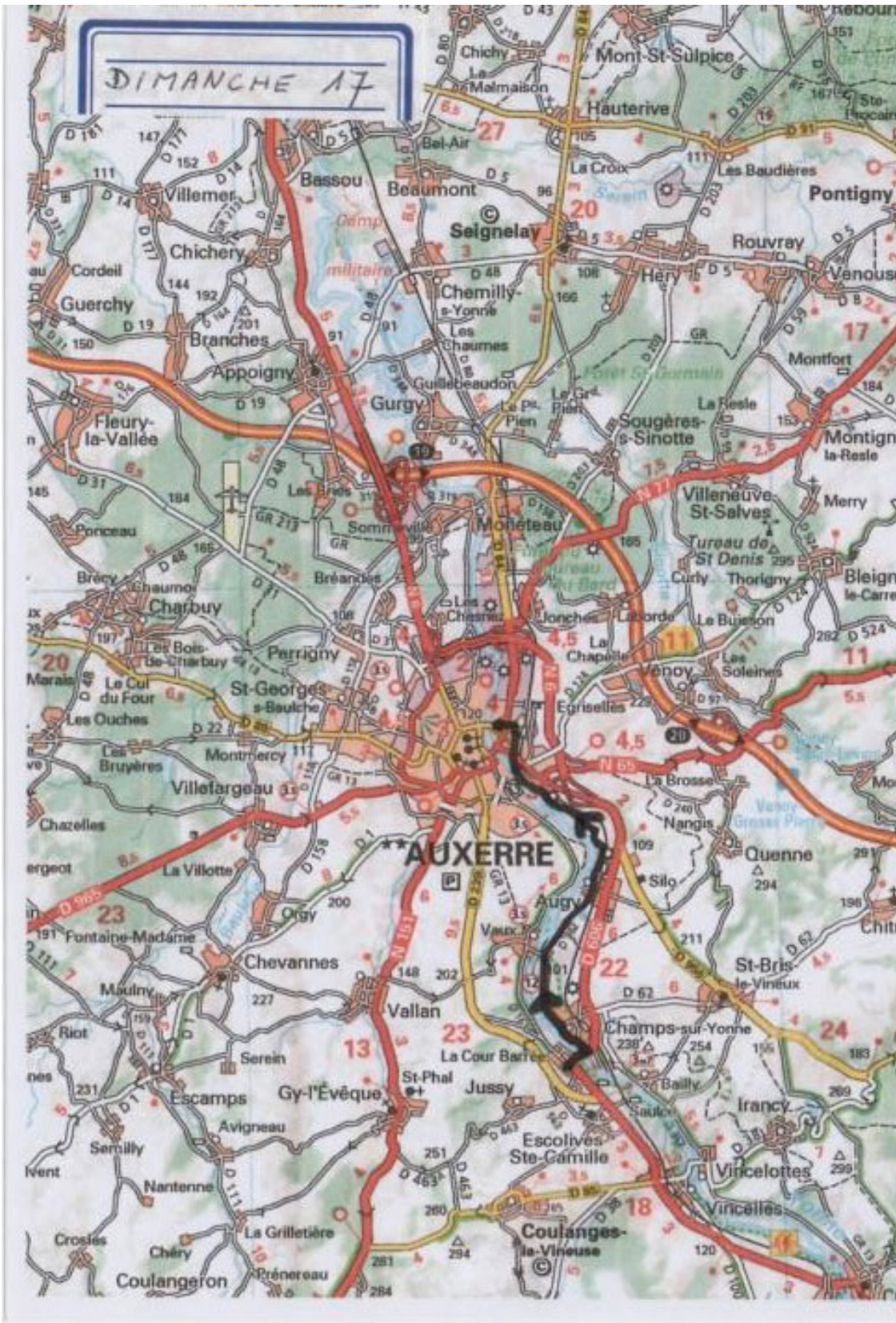
Km 66,8 Km 68,1	Continuer tout droit. Halte aux pesticides !	
Km 69,4 Km 71	Au Carrefour, prendre à droite. Descente vers Irancy. Entrée d'Irancy	
Km 71,2 Km 71,7	Au carrefour, prendre à droite. <b>Domaine Ferrari</b> <b>Dégustation</b>	<b>16.30</b>
Km 71,7 Km 72 Km 74 Km 74,5 Km 75	En sortant du domaine, prendre à droite. Au carrefour, à droite, descente vers l'Yonne Entrée de Vincelottes. Carrefour au bord de l'Yonne. Prendre à droite. Au stop, tout droit, direction Bailly par la D362. Sortie de Vincelottes	18.00
Km 76,2 Km 76,8	Entrée de Bailly Au stop, tout droit. Sortie de Bailly	
Km 79,3 Km 79,4	Au STOP, prendre à gauche, direction Champs-sur-Yonne, par la D62. Traverser la D 606 – Carrefour dangereux. Prendre D 362. Passer la voie ferrée.	19.00
Km 80, 3	Au carrefour, prendre à gauche. Carrefour à droite. Prendre direction Avallon par la D606. Prudence. Traversée de l'Yonne.	
<b>Km 80,6</b>	<b>Hôtel Le mas des Lilas. Fin de l'Etape.</b>	<b>19.00</b>



## 5. Dimanche 17 mai

### De Escolives-Sainte-Camille – Auxerre – 10,5 km

Km 0	Hôtel Le Mas des Lilas. Sortir à gauche de l'hôtel, prendre à gauche par la D606	9.15
Km 0,3 Km 0,4	Prendre à gauche la D62, direction Champs-sur-Yonne. Entrée de Champs-sur-Yonne.	
Km 0,6	Au dos d'âne, prendre à gauche, direction faubourg Saint-Laurent. Tout droit jusqu'au stop.	
Km 0,9	Au STOP, prendre tout droit	
Km 1,2 Km 1,4	A gauche, Quai Saint-Louis. Continuer le long de l'Yonne (* passage trop étroit pour camionnette de Renée)	
Km 3,3	Au carrefour, aller tout droit en direction d'Augy par la D 362.	
Km 3,8 Km 5	Sortie de Champs-sur-Yonne Entrée d'Augy, aller tout droit.	
Km 5,4 Km 7,9	Tout droit direction Auxerre. Au rond-point, tout droit, direction Auxerre Expo	
Km 9 Km 9,7	Au feu, tout droit. Longer la voir ferrée et l'Yonne. A droite, rue Thiers.	
Km 10,1	Au carrefour, prendre à gauche vers place Jean Jaurès. Au rond point, deuxième sortie, Quai de l'Ancienne Abbaye. Tout de suite à droite, rue Etienne Dolet.	
Km 10,5	<b>Arrivée parking. Fin de l'Etape.</b>	<b>10.00</b>





## Côté Culture

Petit guide pour en savoir plus sur les grands (et moins grands) noms liés aux pays que nous allons découvrir.

**Auguste Renoir** (1841-1919) séjourne en été à Essoyes entre 1888 et 1919. Essoyes est le village de naissance de Mme Renoir, née Aline Charigot.

**Jean Renoir** (1894-1979)

Auguste et Jean Renoir reposent au cimetière d'Essoyes.

<http://www.renoir-essoyes.fr>

### **Amiral de Coligny**

Assassiné à Paris à la Saint-Barthélémy. Il fit construire le château de Tanlay.

<http://www.chateaudetanlay.fr>

[http://fr.wikipedia.org/wiki/Château de Tanlay](http://fr.wikipedia.org/wiki/Château_de_Tanlay)

**Bernard de Clairvaux** (Saint-Bernard) (1190/91 ? – 1153)

Nous ne passerons pas très loin de l'abbaye de Clairvaux.

[http://fr.wikipedia.org/wiki/Bernard de Clairvaux](http://fr.wikipedia.org/wiki/Bernard_de_Clairvaux)

### **Charles de Baumont, Chevalier d'Eon (1728-1810)**

Né à Tonnerre. Membre du Cabinet noir de Louis XV.

[http://fr.wikipedia.org/wiki/Charles de Baumont, chevalier d'Éon](http://fr.wikipedia.org/wiki/Charles_de_Baumont,_chevalier_d%27Éon)

### **Charles de Gaulle**

La Boisserie est à une dizaine de kms de Bar/Aube.

[http://fr.wikipedia.org/wiki/Colombey-les-Deux-Églises#Communes limitrophes](http://fr.wikipedia.org/wiki/Colombey-les-Deux-Églises#Communes_limitrophes)

### **Elie Wermelinger**

[http://fr.wikipedia.org/wiki/Élie Wermelinger](http://fr.wikipedia.org/wiki/Élie_Wermelinger)

Enfance à Tonnerre. Il a été à partir de 1958 le principal organisateur du Tour de France.

### **Etienne Dolet**

Humaniste Français (1509 – 1546) Il est brûlé sur le bucher (pour athéisme).

[http://fr.wikipedia.org/wiki/Étienne Dolet](http://fr.wikipedia.org/wiki/Étienne_Dolet)

### **Frères Goncourt (Les)**

Jules et Edmond séjournaient souvent chez leurs cousins, la famille Labille, à Bar/Seine, de 1834 à 1878 (Bar/Seine est mentionnée dans leur journal)

### **Foires de Champagne**

[http://fr.wikipedia.org/wiki/Foires de Champagne](http://fr.wikipedia.org/wiki/Foires_de_Champagne)

Bar/Aube et Troyes ont connu au 13<sup>e</sup> siècle une ère de prospérité commerciale avec les « Foires de Champagne »

### **Gaston Cheq**

Sans Gaston, pas de Champagne de l'Aube !

[http://fr.wikipedia.org/wiki/Révolte des vignerons de la Champagne en 1911](http://fr.wikipedia.org/wiki/Révolte_des_vignerons_de_la_Champagne_en_1911)

[http://fr.wikipedia.org/wiki/Gaston Cheq](http://fr.wikipedia.org/wiki/Gaston_Cheq)

### **Guy Roux**

Né à Colmar, a fait pratiquement toute sa carrière à Auxerre. On retiendra « le prendage et le mettage de bonnet » (en cas de pluie). [http://fr.wikipedia.org/wiki/Guy\\_Roux](http://fr.wikipedia.org/wiki/Guy_Roux)

### **Isabelle Alonso**

Née à Auxerre en 1953 (Les Grosses Têtes) [http://fr.wikipedia.org/wiki/Isabelle\\_Alonso](http://fr.wikipedia.org/wiki/Isabelle_Alonso)

### **Jean-Pierre Soisson**

(Né en 1934 à Auxerre) [http://fr.wikipedia.org/wiki/Jean-Pierre\\_Soisson](http://fr.wikipedia.org/wiki/Jean-Pierre_Soisson)

### **Jeanne de Navarre**

Née à Bar/Seine, reine de France de 1285 à 1315, épouse de Philippe IV le Bel  
[http://fr.wikipedia.org/wiki/Jeanne\\_Ire\\_de\\_Navarre](http://fr.wikipedia.org/wiki/Jeanne_Ire_de_Navarre)

### **Jupiter** (Tonnerre !!!)

La source « La Fosse Dionne » ([http://fr.wikipedia.org/wiki/Fosse\\_Dionne](http://fr.wikipedia.org/wiki/Fosse_Dionne)) fait référence à une autre divinité, Divona (<http://fr.wikipedia.org/wiki/Divona>)

### **Marie-Noël**

Poétesse et écrivain, dite « La Fauvette d'Auxerre », 1883-1967.  
[http://fr.wikipedia.org/wiki/Marie\\_Noël](http://fr.wikipedia.org/wiki/Marie_Noël)

### **Marcel Petiot**

Médecin et tueur en série.  
(Auxerre, 1897 – Paris, 1946) [http://fr.wikipedia.org/wiki/Marcel\\_Petiot](http://fr.wikipedia.org/wiki/Marcel_Petiot)

### **Jean-Paul Rappeneau**

Né à Auxerre en 1932 (La vie de château, Le Hussard sur le Toit, Cyrano de Bergerac...)  
[http://fr.wikipedia.org/wiki/Jean-Paul\\_Rappeneau](http://fr.wikipedia.org/wiki/Jean-Paul_Rappeneau)

### **Saint-Etienne** (Eglises de Bar-sur-Aube et Auxerre)

Protomartyr. Il fut lapidé. [http://fr.wikipedia.org/wiki/Étienne\\_\(martyr\)](http://fr.wikipedia.org/wiki/Étienne_(martyr))

### **Saint-Germain**

Germain l'Auxerrois (380 – 448) est le plus célèbre des nombreux saints qui portent le nom de Germain. Evêque d'Auxerre, il lutta contre le pélagianisme  
[http://fr.wikipedia.org/wiki/Germain\\_d%27Auxerre](http://fr.wikipedia.org/wiki/Germain_d%27Auxerre)

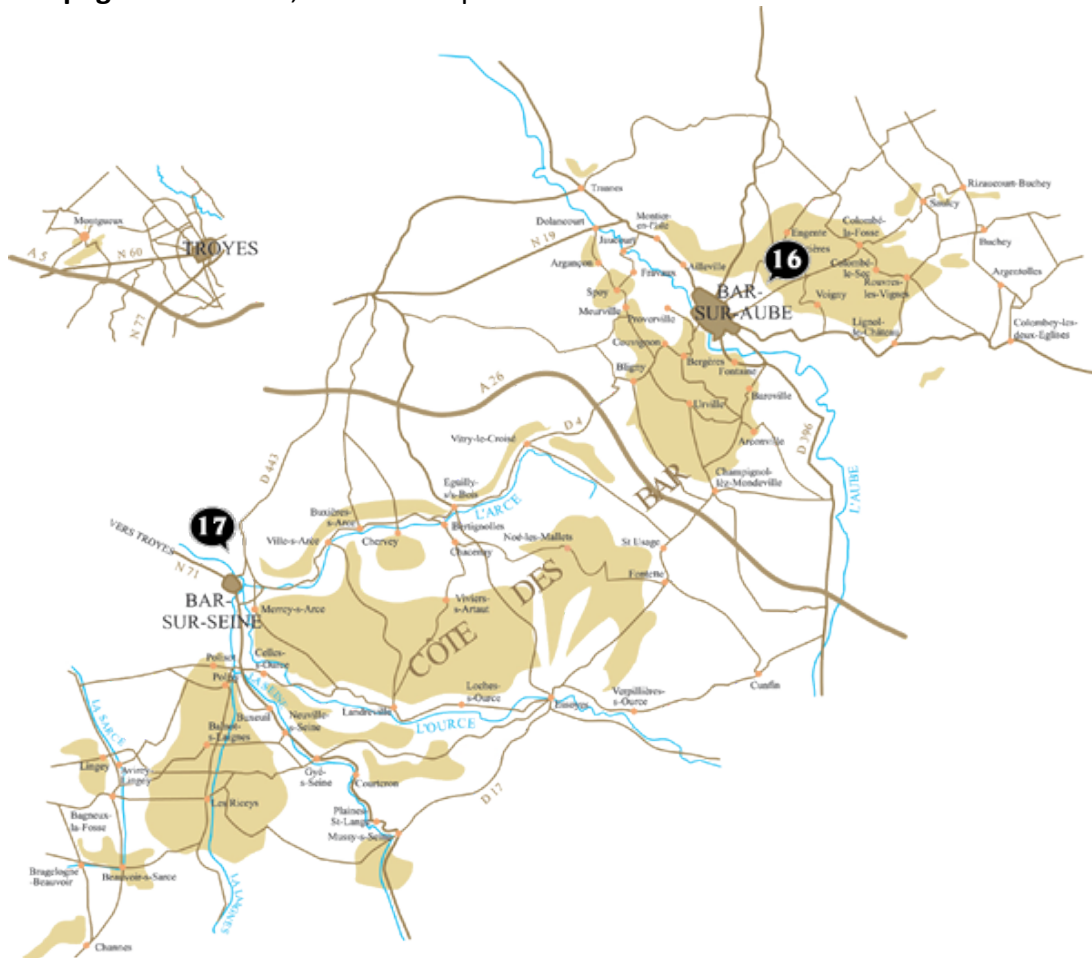
### **Voltaire**

En compagnie d'Emilie du Châtelet, Voltaire a passé 15 ans au château de Cirey que nous ne visiterons pas (dommage !) Cirey-sur-Blaise est à une trentaine de kms au Nord de Bar/Aube.  
[http://fr.wikipedia.org/wiki/Château\\_de\\_Cirey](http://fr.wikipedia.org/wiki/Château_de_Cirey)  
<http://fr.wikipedia.org/wiki/Voltaire>  
[http://fr.wikipedia.org/wiki/Émilie\\_du\\_Châtelet](http://fr.wikipedia.org/wiki/Émilie_du_Châtelet)

## Parlons vins

Cinq jours, quatre AOC.

**Les champagnes de l'Aube, une valeur qui monte**



Bar-sur-Aube / Bar-sur-seine ! Tout est là ! Nul besoin d'autres bars.  
La côte des Bar a emprunté son pinot à la Bourgogne et ses champagnes sont surtout faits à partir de ce cépage – alors que les champagnes de la Marne utilisent plutôt une combinaison chardonnay/pinot  
Longtemps considéré (à tort) comme un sous-champagne, le champagne de l'Aube sort de l'ombre depuis une ou deux décennies. Il était temps qu'IVV s'y intéresse. Nous passerons deux jours dans les Côtes des Bar.

Pour en savoir plus :

<http://www.champagne.fr/fr/decouvrir-la-champagne/tourisme/routes-touristiques/cote-des-bar>

<http://www.champagnesdevignerons.com/Découvrir-la-Champagne/Les-4-grandes-régions-de-Champagne/La-Côte-des-Bar.html>

<http://www.vin-vigne.com/region/vin-cote-des-bar.html>

<http://www.champagne-barfontarc.com/#>

<http://www.champagne-chevrolat.com>

Vendredi 15 mai. Nous quittons la Champagne et nous sommes à présent en Bourgogne. Commençons par une carte pour y voir clair :



**Epineuil !** En savoir plus sur Epineuil :

[http://fr.wikipedia.org/wiki/Bourgogne\\_épineuil](http://fr.wikipedia.org/wiki/Bourgogne_épineuil)

<http://avis-vin.lefigaro.fr/connaître-deguster/tout-savoir-sur-le-vin/guide-des-regions-et-des-appellations/bourgogne/chablis-et-yonne/appellation-bourgogne-epineuil>

<http://www.vinsvignesvignerons.com/Les-appellations/Bourgogne-Epineuil-A.O.C>

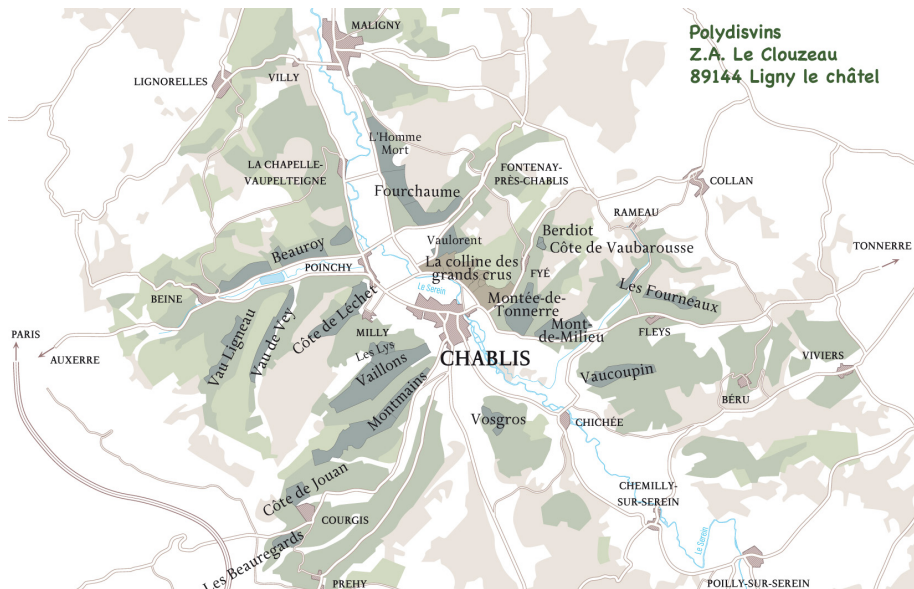
<http://www.celinecote.com> Céline Coté nous accueillera vendredi 15 mai.

**Chablis !** A Chablis, nous avons sélectionné un vigneron « grand vin, petit prix » - il nous expliquera pourquoi et comment. Maxime Marini nous accueillera samedi 16 mai. Pour en savoir plus sur le Chablis :

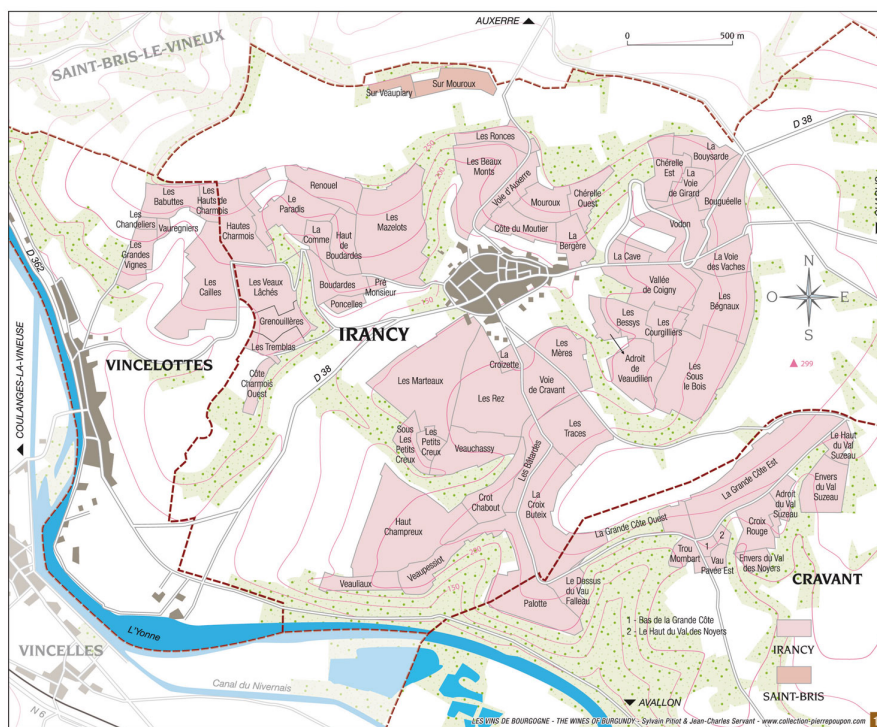
[http://fr.wikipedia.org/wiki/Chablis\\_\(AOC\)](http://fr.wikipedia.org/wiki/Chablis_(AOC))

[http://fr.wikipedia.org/wiki/Vignoble\\_de\\_Chablis](http://fr.wikipedia.org/wiki/Vignoble_de_Chablis)

[http://www.terroirs-france.com/region/bourgogne\\_chablis.htm](http://www.terroirs-france.com/region/bourgogne_chablis.htm)



**Irancy !** Le plus connu peut-être des villages viticoles de l'Auxerrois. Nous avons rendez-vous chez Ferrari (à côté de Renaud). <http://www.irancy-ferrari.com>



Pour en savoir plus,  
[http://fr.wikipedia.org/wiki/Irancy \(AOC\)](http://fr.wikipedia.org/wiki/Irancy_(AOC))  
<http://www.irancy.org/vins-irancy.php>